

บัญชีทะเบียนประวัติถนน
หน่วยงาน องค์การบริหารส่วนตำบลหนองน้ำใส
อำเภอบ้านไผ่ จังหวัดขอนแก่น

ลำดับที่	ชื่อสายทาง	ระยะทาง (กม.)	ความยาวของถนน (กม.)				รัศมีเขต ทางจาก	ลงทะเบียน ทางหลวง (%)	หมายเหตุ
			คสล.	ลาดยาง	ลูกรัง	ทาง ระบายน้ำ (เมตร)			
1	ถนนสายบ้านสำโรง-บ้านคอนหมากพริก	1.292	1.292	-	-	1.292	4.00	100	
2	ถนนสายบ้านหนองนกเขียน-บ้าน กม.16	1.818	0.800	-	1.018	1.818	4.00	100	
3	ถนนสายบ้านหนองน้ำใส - บ้านโนนสวรรค์	5.594	4.200	-	1.394	5.594	4.00	100	
4	ถนนสายบ้านหนองนกเขียน หมู่ที่ 8	1.780	1.250	-	0.530	1.780	3.50	100	
5	ถนนสายบ้านเก่าหัวนา-บ้านห้วยแคน	0.980	-	-	0.980	0.980	4.50	100	
6	ถนนสายบ้านเก่าหัวนา-บ้านหนองซึ้งเห็น	0.980	-	-	0.980	0.980	4.50	100	
7	ถนนสายบ้านหนองตอกเกี้ยว - บ้านหนองซึ้งเห็น	1.830	0.850	-	0.980	0.980	4.50	100	
8	ถนนสายบ้านเหมือดแอ่ หมู่ที่ 4	0.465	0.465	-	-	0.465	3.50	100	
9	ถนนสายบ้านแคนใต้ หมู่ที่ 3	0.450	0.450	-	-	0.450	3.50	100	
10	ถนนสายบ้านเก่าหัวนา หมู่ที่ 5	0.970	0.970	-	-	0.970	3.50	100	
11	ถนนสายบ้านแคนใต้ - แยก ทล.อบจ.3081	1.280	0.040	-	1.240	1.280	4.50	100	
12	ถนนสายบ้านนาโน หมู่ที่ 7	0.330	0.330	-	-	0.330	3.50	100	
13	ถนนสายบ้านเก่าหัวนา - บ้านแก่น้อย	1.790	0.560	-	1.230	1.790	4.00	100	
14	ถนนสายแยก ทล.อบจ.3081 - บ้านหนองน้ำใส หมู่ที่ 1	2.130	1.500	0.570	0.060	2.130	4.00	100	
15	ถนนสายทล.อบจ.3081 - บ้านหนองน้ำใส หมู่ที่ 12	1.225	0.525	0.480	0.220	1.225	4.00	100	
16	ถนนสายบ้านสำโรง หมู่ที่ 2	0.880	0.880	-	-	0.880	3.50	100	
17	ถนนสายทล.อบจ.3081 - บ้านนาโน	7.098	0.800	6.298	-	7.098	3.50	100	
18	ถนนสายบ้านหนองตอกเกี้ยว - บ้านแคนเหนือ	0.020	0.040	-	1.980	2.020	3.50	100	

สมุดลงทะเบียนคุมสายทาง ทางหลวงท้องถิ่น
 หน่วยงาน องค์การบริหารส่วนตำบลหนองน้ำใส
 อำเภอ บ้านไผ่ จังหวัด ขอนแก่น

ลำดับที่	รหัสสายทาง	ชื่อสายทาง	ชั้นทางใน เขตเมือง หรือใน เขตชุมชน (ชั้น)	ชั้นทาง นอกเขต เมือง หรือนอก เขตชุมชน (ชั้น)	ระยะทาง (กม.)	ผิวจราจรกว้าง (ม.)					รัศมีเขต ทางจาก ศูนย์กลาง ถนน (ม.)	เขตทาง กว้าง (ม.)	ปีที่ ก่อสร้าง (พ.ศ.)	ลงทะเบียน เมื่อ วัน / เดือน / ปี	เจ้าหน้าที่ ผู้รับผิดชอบ	หมายเหตุ
						คสล.	ลาดยาง	ลูกรัง	ไหล่ทาง	ทางเท้า						
1	ชก.ถ.20201	บ้านหนองน้ำใส-บ้านดอนหมากพริก	-	6	1.292	5.00	-	5.00	0.50	1.00	4.00	1.00	2552	7/3/2554	ภานุภ แสงแสง	
2	ชก.ถ.20202	บ้านหนองหนองนกเขียน-บ้าน กม.16	-	6	1.818	5.00	-	5.00	0.50	1.00	4.00	1.00	2552	11/4/2554	ภานุภ แสงแสง	
3	ชก.ถ.20203	บ้านหนองน้ำใส-บ้านโนนสวรรค์	-	6	5.594	5.00	-	5.00	0.50	1.00	4.00	1.00	2552	3/6/2554	ภานุภ แสงแสง	
4	ชก.ถ.20204	บ้านหนองนกเขียน หมู่ที่ 8	-	6	1.780	4.00	-	5.00	0.50	1.00	3.50	1.00	2552	14/6/2554	ภานุภ แสงแสง	
5	ชก.ถ.20205	บ้านเก่าหัวนา - บ้านห้วยแคน	-	6	0.980	-	-	6.00	0.50	1.00	4.50	1.00	2552	14/6/2554	ภานุภ แสงแสง	
6	ชก.ถ.20206	บ้านเก่าหัวนา - บ้านหนองซึ้งเหิน	-	6	0.980	-	-	6.00	0.50	1.00	4.50	1.00	2552	14/6/2554	ภานุภ แสงแสง	
7	ชก.ถ.20207	บ้านหนองตอกเกี้ยว - บ้านหนองซึ้งเหิน	-	6	1.830	-	-	6.00	0.50	1.00	4.50	1.00	2552	14/6/2554	ภานุภ แสงแสง	
8	ชก.ถ.20208	บ้านเหมือดแอ่ หมู่ที่ 4	-	6	0.465	4.00	-	-	0.50	1.00	3.50	1.00	2552	14/6/2554	ภานุภ แสงแสง	
9	ชก.ถ.20209	บ้านแคนใต้ หมู่ที่ 3	-	6	0.450	4.00	-	5.00	0.50	1.00	3.50	1.00	2552	14/6/2554	ภานุภ แสงแสง	
10	ชก.ถ.20210	บ้านเก่าหัวนา หมู่ที่ 5	-	6	0.970	4.00	-	5.00	0.50	1.00	3.50	1.00	2552	14/6/2554	ภานุภ แสงแสง	
11	ชก.ถ.20211	บ้านแคนใต้-แยก ทล.อบจ. 3081	-	6	1.280	-	-	6.00	0.50	1.00	4.50	1.00	2552	14/6/2554	ภานุภ แสงแสง	
12	ชก.ถ.20212	บ้านนาโน หมู่ที่ 7	-	6	0.330	4.00	-	-	0.50	1.00	3.50	1.00	2552	14/6/2554	ภานุภ แสงแสง	
13	ชก.ถ.20213	บ้านเก่าหัวนา - บ้านแก่น้อย	-	6	1.790	5.00	-	5.00	0.50	1.00	4.00	1.00	2552	14/6/2554	ภานุภ แสงแสง	
14	ชก.ถ.20214	แยก ทล.อบจ.3081-บ้านหนองน้ำใส ม.1	-	6	2.130	4.00	5.00	5.00	0.50	1.00	4.00	1.00	2552	14/6/2554	ภานุภ แสงแสง	
15	ชก.ถ.20215	แยก ทล.อบจ.3081-บ้านหนองน้ำใส ม.12	-	6	1.225	4.00	5.00	5.00	0.50	1.00	4.00	1.00	2552	14/6/2554	ภานุภ แสงแสง	

สมุดลงทะเบียนคুমสายทาง ทางหลวงท้องถิ่น
 หน่วยงาน องค์การบริหารส่วนตำบลหนองน้ำใส
 อำเภอ บ้านไผ่ จังหวัด ขอนแก่น

ที่	รหัสสายทาง	ชื่อสายทาง	ชั้นทางใน เขตเมือง หรือใน เขตชุมชน (ชั้น)	ชั้นทาง นอกเขต เมือง หรือนอก เขตชุมชน (ชั้น)	ระยะทาง (กม.)	ผิวจราจรกว้าง (ม.)					รัศมีเขต ทางจาก ศูนย์กลาง ถนน (ม.)	เขตทาง กว้าง (ม.)	ปีที่ ก่อสร้าง (พ.ศ.)	ลงทะเบียน เมื่อ วัน / เดือน / ปี	เจ้าพนักงาน ผู้รับผิดชอบ	หมายเหตุ
						คสล.	ลาดยาง	ลูกรัง	ไหล่ทาง	ทางเท้า						
ขก.ถ.20216		บ้านสำโรง หมู่ที่ 2	-	6	0.880	4.00	-	5.00	0.50	1.00	3.50	1.00	2552	14/6/2554	ภกทพ แสงพงษ์	
ขก.ถ.20217		แยก ทล.อบจ.3081-บ้านนาโน	-	6	7.098	5.00	6.00	5.00	0.50	1.00	3.50	1.00	2552	14/6/2554	ภกทพ แสงพงษ์	
ขก.ถ.20218		บ้านหนองตอกเกี้ยว - บ้านแคนเหนือ	-	6	2.020	-	-	6.00	0.50	1.00	3.50	1.00	2552	14/6/2554	ภกทพ แสงพงษ์	

ร้อยละของถนนในความรับผิดชอบของ อปท.ที่ลงทะเบียนทางหลวงท้องถิ่น

$$= \frac{\text{จำนวนถนนที่ลงทะเบียน} \times 100}{\text{จำนวนถนนทั้งหมดของ อปท.}}$$

$$= \frac{18 \times 100}{18} = 100\%$$

สมุดลงทะเบียนคุมสายทาง ทางหลวงท้องถิ่น
 หน่วยงาน องค์การบริหารส่วนตำบลหนองน้ำใส
 อำเภอ บ้านไผ่ จังหวัด ขอนแก่น

แบบ ทล.6

ลำดับที่	รหัสสายทาง	ชื่อสายทาง	ชั้นทางใน เขตเมือง หรือใน เขตชุมชน (ชั้น)	ชั้นทาง นอกเขต เมือง หรือนอก เขตชุมชน (ชั้น)	ระยะทาง (กม.)	ผิวจราจรกว้าง (ม.)				รวม (ม.)	รัศมีเขต ทางจาก ศูนย์กลาง (ม.)	เขตทาง กว้าง (ม.)	ปีที่ ก่อสร้าง (พ.ศ.)	ลงทะเบียน เมื่อ วัน / เดือน / ปี	เจ้าหน้าที่ ผู้รับผิดชอบ	หมายเหตุ
						คสล.	ลาดยาง	ลูกรัง	ไหล่ทาง							
1	ชก.ถ.20201	บ้านหนองน้ำใส-บ้านคอนหมากพริก	-	6	1.292	5.00	-	5.00	0.50	1.00	4.00	1.00	2552	7/3/2554	ภานพ แสงแพง	
2	ชก.ถ.20202	บ้านหนองหนองนกเขียน-บ้าน กม.16	-	6	1.818	5.00	-	5.00	0.50	1.00	4.00	1.00	2552	11/4/2554	ภานพ แสงแพง	
3	ชก.ถ.20203	บ้านหนองน้ำใส-บ้านโนนสวรรค์	-	6	5.594	5.00	-	5.00	0.50	1.00	4.00	1.00	2552	3/6/2554	ภานพ แสงแพง	
4	ชก.ถ.20204	บ้านหนองนกเขียน หมู่ที่ 8	-	6	1.780	4.00	-	5.00	0.50	1.00	3.50	1.00	2552	14/6/2554	ภานพ แสงแพง	
5	ชก.ถ.20205	บ้านเก่า-หัวนา - บ้านห้วยแคน	-	6	0.980	-	-	6.00	0.50	1.00	4.50	1.00	2552	14/6/2554	ภานพ แสงแพง	
6	ชก.ถ.20206	บ้านเก่า-หัวนา - บ้านหนองซึ้งเห็น	-	6	0.980	-	-	6.00	0.50	1.00	4.50	1.00	2552	14/6/2554	ภานพ แสงแพง	
7	ชก.ถ.20207	บ้านหนองตอกเกี้ยว - บ้านหนองซึ้งเห็น	-	6	1.830	-	-	6.00	0.50	1.00	4.50	1.00	2552	14/6/2554	ภานพ แสงแพง	
8	ชก.ถ.20208	บ้านเหมือดแอ่ หมู่ที่ 4	-	6	0.465	4.00	-	-	0.50	1.00	3.50	1.00	2552	14/6/2554	ภานพ แสงแพง	
9	ชก.ถ.20209	บ้านแคนใต้ หมู่ที่ 3	-	6	0.450	4.00	-	5.00	0.50	1.00	3.50	1.00	2552	14/6/2554	ภานพ แสงแพง	
0	ชก.ถ.20210	บ้านเก่า-หัวนา หมู่ที่ 5	-	6	0.970	4.00	-	5.00	0.50	1.00	3.50	1.00	2552	14/6/2554	ภานพ แสงแพง	
1	ชก.ถ.20211	บ้านแคนใต้-แยก ทล.อบจ. 3081	-	6	1.280	-	-	6.00	0.50	1.00	4.50	1.00	2552	14/6/2554	ภานพ แสงแพง	
2	ชก.ถ.20212	บ้านนาโน หมู่ที่ 7	-	6	0.330	4.00	-	-	0.50	1.00	3.50	1.00	2552	14/6/2554	ภานพ แสงแพง	
3	ชก.ถ.20213	บ้านเก่า-หัวนา - บ้านแก่น้อย	-	6	1.790	5.00	-	5.00	0.50	1.00	4.00	1.00	2552	14/6/2554	ภานพ แสงแพง	
1	ชก.ถ.20214	แยก ทล.อบจ.3081-บ้านหนองน้ำใส ม.1	-	6	2.130	4.00	5.00	5.00	0.50	1.00	4.00	1.00	2552	14/6/2554	ภานพ แสงแพง	
0	ชก.ถ.20215	แยก ทล.อบจ.3081-บ้านหนองน้ำใส ม.12	-	6	1.225	4.00	5.00	5.00	0.50	1.00	4.00	1.00	2552	14/6/2554	ภานพ แสงแพง	

สมุดลงทะเบียนคุมสายทาง ทางหลวงท้องถิ่น
 หน่วยงาน องค์การบริหารส่วนตำบลหนองน้ำใส
 อำเภอ บ้านไร่ จังหวัด ขอนแก่น

ลำดับที่	รหัสสายทาง	ชื่อสายทาง	ชั้นทางใน เขตเมือง หรือใน เขตชุมชน (ชั้น)	ชั้นทาง นอกเขต เมือง หรือนอก เขตชุมชน (ชั้น)	ระยะทาง (กม.)	ผิวจราจรกว้าง (ม.)				รัศมีเขต ทางจาก ศูนย์กลาง ถนน (ม.)	เขตทาง กว้าง (ม.)	ปีที่ ก่อสร้าง (พ.ศ.)	ลงทะเบียน เมื่อ วัน / เดือน / ปี	เจ้าหน้าที่ ผู้รับผิดชอบ	หมายเหตุ	
						คสล.	ลาดยาง	ลูกรัง	ไทร่ทาง							ทางเท้า
16	ชก.ถ.20216	บ้านสำโรง หมู่ที่ 2	-	6	0.880	4.00	-	5.00	0.50	1.00	3.50	1.00	2552	14/6/2554	ภาพ ส่งแพง	
17	ชก.ถ.20217	แยก ทด.อบจ.3081-บ้านนาโน	-	6	7.098	5.00	6.00	5.00	0.50	1.00	3.50	1.00	2552	14/6/2554	ภาพ ส่งแพง	
18	ชก.ถ.20218	บ้านหนองตอกกล้วย - บ้านแคนเหนือ	-	6	2.020	-	-	6.00	0.50	1.00	3.50	1.00	2552	14/6/2554	ภาพ ส่งแพง	

ร้อยละของถนนในความรับผิดชอบของ อปท.ที่ลงทะเบียนทางหลวงท้องถิ่น

$$= \frac{\text{จำนวนถนนที่ลงทะเบียน} \times 100}{\text{จำนวนถนนทั้งหมดของ อปท.}}$$

$$= \frac{18 \times 100}{18} = 100$$

$$= 100\%$$



จังหวัดชลบุรี
 วันที่ ๑๖
 เวลา ๑๖.๐๐ น.
 ทวีการอำเภอบ้านไผ่
 ถนนเจนจบพัสต์ ๕๐๑๑๐

ที่ ขก ๐๐๓๗.๓/๗๖๕๕

๑๓ เมษายน ๒๕๕๕

เรื่อง การลงทะเบียนทางหลวงท้องถิ่น

เรียน นายกองดีการบริหารส่วนตำบลป่าปอ, หินตั้ง,หนองน้ำใส

สิ่งที่ส่งมาด้วย สำเนาหนังสือจังหวัดขอนแก่น ที่ ขก ๐๐๓๗.๓/๗๖๕๕ ลงวันที่ ๑๑ เมษายน ๒๕๕๕

พร้อมนี้ อำเภอบ้านไผ่ จังหวัดขอนแก่น ขอส่งสำเนาหนังสือจังหวัดขอนแก่น ที่ ขก ๐๐๓๗.๓/๗๖๕๕ ลงวันที่ ๑๑ เมษายน ๒๕๕๕ เรื่อง การลงทะเบียนทางหลวงท้องถิ่น รายละเอียดปรากฏตามสิ่งที่ส่งมาด้วย

จึงเรียนมาเพื่อทราบและดำเนินการต่อไป

ขอแสดงความนับถือ

(นายสุรศักดิ์ ทองณรงค์)

ปลัดอำเภอ (อพง.ปก.) สำนักงานการ รักษาราชการแทน
 นายอำเภอบ้านไผ่

รับทราบ ๑๖/๔/๕๕

- ปลัดอำเภอ

- สจ.อำเภอ

นายอำเภอ

๑๖/๔/๕๕

๑๖/๔/๕๕

ปลัดอำเภอ

กคช

(นายวิเชียร อึ้ง)

ปลัดอำเภอ

ห้องถิ่นอำเภอบ้านไผ่

๑๖/๔/๕๕

๑๖/๔/๕๕

แบบการลงทะเบียนเป็นทางหลวงท้องถิ่น

ชื่อเส้นทางสาย บ้านท่าโรง - บ้านคอนขามภักดิ์

จาก กม. 0+000 ถึง กม. 1+192 ตำบลหนองน้ำใส อําเภอน้ำโสม จังหวัดขอนแก่น

ระยะทาง 1.192 กิโลเมตร ผิวจราจรประเภท กวด. กวด. กวด. ผิวขูดแอสฟัลท์ 3 เมตร

ไหล่ทางทางเท้า กว้าง 0.50 เมตร เขตทางกว้าง 1 เมตร อื่น ๆ

หน่วยงานเจ้าของโครงการ องค์การบริหารส่วนตำบลหนองน้ำใส

ผลการตรวจสอบและความเห็นประกอบการศึกษา	คำชี้แจง
<input checked="" type="checkbox"/> เห็นไปตามประกาศ กรมทางหลวงชนบท เรื่อง มาตรฐานและลักษณะของ ทางหลวงท้องถิ่น ฯลฯ ข้อ 19 ทุกประการ	<input type="checkbox"/> ไม่เห็นไปตามประกาศ กรมทางหลวงชนบท เรื่อง มาตรฐานและลักษณะของ ทางหลวงท้องถิ่น ฯลฯ ข้อ..... ดังนี้..... (ลงชื่อ)..... (นายพิชิต ชาญประเสริฐ) รองผู้ว่าราชการจังหวัดขอนแก่น ผู้ว่าราชการจังหวัดขอนแก่น (วันที่) 11 มี.ย. 2554
<input checked="" type="checkbox"/> ควรรับลงทะเบียน เป็นทางหลวงท้องถิ่น ชั้นที่ 6 (นอกเขตเมือง)	<input type="checkbox"/> ไม่ควรรับลงทะเบียน เหตุผล.....
รหัสสาขาทาง ชก.ล.20201 หมายเหตุ..... (ลงชื่อ)..... (นายภูมิพัฒน์ กวีทองเกียรติ) ผู้อำนวยการสำนักทางหลวงชนบทจังหวัดขอนแก่น (วันที่) 7 มี.ย. 2554	การลงทะเบียน ได้ลงทะเบียนเป็นทางหลวงท้องถิ่น ชั้นที่ 6 เครื่องเขียนเรียบร้อย ตั้งแต่วันที่ 11 มี.ย. 2554 (ลงชื่อ)..... (นายเมธา รุ่งฤทัยวัฒน์) ห้องปฏิบัติการทางหลวงขอนแก่น (ตำแหน่ง).....ห้องถนนจังหวัด..... (วันที่) 11 มี.ย. 2554

หมายเหตุ

(๑) หมายถึง รายละเอียดอื่นๆ เช่น ชุมชนหนาแน่น มีท่อระบายน้ำสองข้างทาง

(๒) หมายถึง เหตุผลที่ควรชี้แจงหากไม่เห็นเป็นไปตามประกาศกรมทางหลวงชนบท เรื่องมาตรฐานและลักษณะของทางหลวงท้องถิ่น ฯลฯ แต่เห็นควรให้รับลงทะเบียนไว้

(๓) หมายถึง ทางหลวงชนบทจังหวัดที่ผู้ว่าราชการจังหวัดแต่งตั้ง

(๔) หมายถึง ห้องถนนจังหวัด

แบบการลงทะเบียนเป็นทางหลวงท้องถิ่น

ชื่อ เส้นทางสาย บ้านหนองนกเขียน หมู่ที่ 8 - บ้านกิโลเมตรสิบหก หมู่ที่ 9
จาก.กม. 0+000 ถึง.กม. 1+818 ตำบล หนองน้ำโต อำเภอ บ้านไร่ จังหวัด ชอนแก่น
ระยะทาง 1.818 กิโลเมตร ผิวจราจรประเภท คสล.กว้าง ผิวจราจรกว้าง 5 เมตร

ไหล่ทาง/ทางเท้ากว้าง 0.50 เมตร เขตทางกว้าง 0.50 เมตร อื่นๆ.....

หน่วยงานเจ้าของโครงการ องค์การบริหารส่วนตำบลหนองน้ำโต

ผลการตรวจสอบและความเห็นประกอบการพิจารณา		คำสั่ง
<input checked="" type="checkbox"/> เป็นไปตามประกาศ	<input type="checkbox"/> ไม่เป็นไปตามประกาศ	ให้ลงทะเบียนเป็นทางหลวงท้องถิ่น ชั้นที่ 6 (นอกเขตเมือง) ได้ (ลงชื่อ)..... (นายพิมพ์.....นายประเสริฐ) รองผู้ว่าราชการจังหวัดชอนแก่น (วันที่)..... 11 11 2554
กรมทางหลวงชนบท เรื่อง มาตรฐานและลักษณะของ ทางหลวงท้องถิ่น ฯลฯ ข้อ 19 ทุกประการ	กรมทางหลวงชนบท เรื่อง มาตรฐานและลักษณะของ ทางหลวงท้องถิ่น ฯลฯ ข้อ.....ดังนี้.....	
<input checked="" type="checkbox"/> ควรรับลงทะเบียน	<input type="checkbox"/> ไม่ควรรับลงทะเบียน	การลงทะเบียน ให้ลงทะเบียนเป็นทางหลวงท้องถิ่น ชั้นที่ 6 เสร็จเรียบร้อยแล้ว ตั้งแต่วันที่ 11 11 2554 (ลงชื่อ)..... (นายเมธา รุ่งฤกษ์วัฒน์) (ตำแหน่ง)..... (วันที่)..... 11 11 2554
เป็นทางหลวงท้องถิ่น ชั้นที่ 6 (นอกเขตเมือง) รหัสสายทาง ชก.อ.20202	เหตุผล.....	
หมายเหตุ.....	
(ลงชื่อ)..... (นายภูมิพัฒน์ ศรีก่อเกียรติ) ผู้อำนวยการสำนักงานทางหลวงชนบทจังหวัดชอนแก่น (วันที่).....		

หมายเหตุ (๑) หมายถึง รายละเอียดอื่นๆ เช่น ชุมชนหนาแน่น มีที่อธิบายนำส่งแจ้งทาง
 (๒) หมายถึง เหตุผลที่ควรชี้แจงหากไม่เป็นไปตามประกาศกรมทางหลวงชนบท เรื่องมาตรฐานและลักษณะของทาง
 หลวงท้องถิ่น ฯลฯ แต่ต้นควร ให้รับลงทะเบียนไว้
 (๓) หมายถึง ทางหลวงชนบทจังหวัดที่ผู้ว่าราชการจังหวัดแต่งตั้ง
 (๔) หมายถึง ท้องถิ่นจังหวัด



กรมการไฟฟ้าส่วนภูมิภาค
 วันที่ ๒๑
 ๗๑
 กษา
 ทว่าการอำเภอบ้านไผ่
 ถนนเจนจบพิศ ๕๐๑๑๐

ที่ ขก ๐๐๓๗.๓/๗๑๕๕

นายชาน น.สัง

เรื่อง การลงทะเบียนทางหลวงท้องถิ่น

เรียน นายกองกำกับการบริหารส่วนตำบลป่าปอ, จินตัง, พนงน้ำใส

สิ่งที่ส่งมาด้วย สำเนาหนังสือจังหวัดขอนแก่น ที่ ขก ๐๐๓๗.๓/๗๑๕๕ ลงวันที่ ๑๑ เมษายน ๒๕๕๕

พร้อมนี้ อำเภอบ้านไผ่ จังหวัดขอนแก่น ขอส่งสำเนาหนังสือจังหวัดขอนแก่น ที่ ขก ๐๐๓๗.๓/๗๑๕๕ ลงวันที่ ๑๑ เมษายน ๒๕๕๕ เรื่อง การลงทะเบียนทางหลวงท้องถิ่น รายละเอียดปรากฏตามสิ่งที่ส่งมาด้วย

จึงเรียนมาเพื่อทราบและดำเนินการต่อไป

ขอแสดงความนับถือ

(Signature)

(นายสุรศักดิ์ ทองธรรมศักดิ์)

ปลัดอำนวยการ (จทง.ปก.) สำนักงานการ รักษาการคณะกรรมการ
 นายค้ำหวอบ้านไผ่

- ๕๒๕ ๓๗๗, ๗๑๕๕ ๕๒๗๗, ๕๒๗๗ ๕๒๗๗
- ๗๑๕๕ ๗๑๕๕
- ๗๑๕๕ ๗๑๕๕

๗๑๕๕ ๗๑๕๕ - ๗๑๕๕ ๗๑๕๕
 ๗๑๕๕ ๗๑๕๕
 ๗๑๕๕ ๗๑๕๕

กทป -
 ๗๑๕๕
 (นายวิเศษ สิงห์)

ท้องถิ่นอำเภอบ้านไผ่

(Signature)
 ๗๑๕๕ ๗๑๕๕

ที่ กค ๐๐๓๗๔-๓๗๒๘



วันที่ 19/5/59
ที่ ศาสดากลางจังหวัดขอนแก่น /
แถว ถนนศูนย์ราชการ ขก ๕๐๐๐๐

๑๑ เมษายน ๒๕๕๙

เรื่อง การลงทะเบียนทางหลวงท้องถิ่น

ถึง นายอำเภอภูพานใต้

สิ่งที่ส่งมาด้วย แบบการลงทะเบียนเป็นทางหลวงท้องถิ่น(แบบ ทก.2) จำนวน ๑๐ ชุด

ด้วยจังหวัดขอนแก่นได้อนุมัติลงทะเบียนทางหลวงท้องถิ่น จำนวน ๑๐ สายทางในเขตพื้นที่ขององค์การบริหารส่วนตำบลหนองบัวใต้ องค์การบริหารส่วนตำบลป่าไผ่และองค์การบริหารส่วนตำบลหินตั้งตามที่รายงานเสนอขอจึงขอให้อำเภอภูพานใต้แจ้งองค์การบริหารส่วนตำบลทั้ง ๓ แห่ง ได้ดำเนินการตามกฎหมายระเบียบ และหนังสือสั่งการที่เกี่ยวข้อง รายละเอียดปรากฏตามเอกสารที่ส่งมาด้วยพร้อมนี้

จึงเรียนมาเพื่อทราบและดำเนินการต่อไป

เริ่มลงทะเบียน ๑๐ หมู่บ้าน

ขอแสดงความนับถือ

- 1 หมู่บ้าน

- ๑ หมู่บ้าน

ก. จินตวิทย์ (นายพยับ ขาแดงประเสริฐ)

- ๑ หมู่บ้าน

สกค

(นายอิชิต ชินวงษ์)

สำนักงานส่งเสริมการปกครองท้องถิ่นจังหวัดขอนแก่น

กลุ่มงานส่งเสริมและพัฒนาท้องถิ่น

โทร. ๐-๕๓๒๔-๓๗๒๘

โทรสาร. ๐-๕๓๒๔-๓๗๒๘

19/5/59

(นายสุรศักดิ์ ทองณรงค์)

ปลัดอำเภอ (จทง.ปท.) อำเภอภูพาน ภูพานใต้
นายอำเภอภูพานใต้

แบบการลงทะเบียนเป็นทางหลวงท้องถิ่น

ชื่อ เส้นทางสาย บ้านหนองนกเขิน หมู่ที่ 8 - บ้านกิโลเมตรสิบหก หมู่ที่ 9 จาก.กม. 0+000 ถึง.กม. 1+818 ตำบล ทนงน้ำใส อำเภอ บ้านไร่ จังหวัด ชอนแก่น ระยะทาง 1.818 กิโลเมตร ผิวจราจรประเภท ทดถ.ลูกรัง ผิวจราจรกว้าง 5 เมตรไหล่ทาง/ทางเท้ากว้าง 0.50 เมตร เขตทางกว้าง 0.50 เมตร ขึ้นๆ.....หน่วยงานเจ้าของโครงการ องค์การบริหารส่วนตำบลหนองน้ำใส

ผลการตรวจสอบและความเห็นประกอบการพิจารณา	คำสั่ง
<input checked="" type="checkbox"/> เป็นไปตามประกาศ กรมทางหลวงชนบท เรื่อง มาตรฐานและลักษณะของ ทางหลวงท้องถิ่น ฯลฯ ข้อ 19 ทุกประการ <input type="checkbox"/> ไม่เป็นไปตามประกาศ กรมทางหลวงชนบท เรื่อง มาตรฐานและลักษณะของ ทางหลวงท้องถิ่น ฯลฯ ข้อ..... ดังนี้.....	ให้ลงทะเบียนเป็นทางหลวงท้องถิ่น ชั้นที่ 6 (นอกเขตเมือง) ได้ (ลงชื่อ)..... (นายนิพนธ์ นามนุประเสริฐ) รองผู้ว่าราชการจังหวัด ชอนแก่น (วันที่) ผู้ว่าราชการจังหวัดชอนแก่น 11 มิ.ย. 2554
<input checked="" type="checkbox"/> ควรรับลงทะเบียน เป็นทางหลวงท้องถิ่น ชั้นที่ 6 (นอกเขตเมือง) รหัสสายทาง ชก.ถ.20202 หมายเหตุ.....	01 01 มิ.ย. 2554 06 06 มิ.ย. 2554 (ลงชื่อ)..... (นายเมธา รัตกัญวัฒน์) (ตำแหน่ง)..... (วันที่)..... 11 มิ.ย. 2554
(ลงชื่อ)..... (นายภูมิพัฒน์ กวีก่อเกียรติ) ผู้อำนวยการสำนักทางหลวงชนบทจังหวัดชอนแก่น (วันที่).....	(ลงชื่อ)..... (นายเมธา รัตกัญวัฒน์) (ตำแหน่ง)..... (วันที่)..... 11 มิ.ย. 2554

หมายเหตุ (๑) หมายถึง รายละเอียดอื่นๆ เช่น รุมนชนบทชนบท มีที่ระบายน้ำสองข้างทาง (๒) หมายถึง เหตุผลที่ควรรับแจ้งหากไม่เป็นไปตามประกาศกรมทางหลวงชนบท เรื่องมาตรฐานและลักษณะของทางหลวงท้องถิ่น ฯลฯ แต่เห็นควรให้รับลงทะเบียนไว้ (๓) หมายถึง ทางหลวงชนบทจังหวัดที่ผู้ว่าราชการจังหวัดแต่งตั้ง (๔) หมายถึง ท้องถิ่นจังหวัด



องค์การบริหารส่วนตำบลหนองน้ำใส
 ปีที่
 วันที่ 11 มิ.ย. 2554
 หน้า

ที่ ชก ๐๐๓๗.๑๕/๑๓๕๗

ที่ว่าการอำเภอบ้านฝาง
 ถนนเจนจบทิศ ๔๐๑๑๐

๑๐ มิถุนายน ๒๕๕๔

เรื่อง การลงทะเบียนเป็นทางหลวงท้องถิ่น

เรียน นายองค์การบริหารส่วนตำบลหนองน้ำใส

สิ่งที่ส่งมาด้วย สำเนาหนังสือจังหวัดขอนแก่น ที่ ชก ๐๐๓๗.๓/๑๑๕๖๒ ลงวันที่ ๓ มิถุนายน ๒๕๕๔

อำเภอบ้านฝางได้รับแจ้งจากจังหวัดขอนแก่นว่า ได้อนุมัติลงทะเบียนเป็นทางหลวงท้องถิ่น

จำนวน ๑ สาย ทางในเขตพื้นที่ขององค์การบริหารส่วนตำบลหนองน้ำใส จึงขอให้องค์การบริหารส่วนตำบลหนองน้ำใส ได้ดำเนินการตามกฎหมาย ระเบียบ และหนังสือสั่งการที่เกี่ยวข้อง รายละเอียดปรากฏตามสิ่งที่ส่งมาด้วย

จึงเรียนมาเพื่อทราบและดำเนินการต่อไป

- ปลัดอำเภอ บ้านฝาง

ขอแสดงความนับถือ

- ปลัด อบ.บ้านฝาง

(นายสุรศักดิ์ ทองนงศ์)

- อบ.บ้านฝาง

ปลัดอำเภอ (จท.ป.ก.) สำนักงาน รักษาราชการแทน

นางสาว พุทธิรัตน์ เพชรน้อย

นายอำเภอบ้านฝาง

นางสาว พุทธิรัตน์ เพชรน้อย - ๒. โปลัด อบ.บ้านฝาง

- ปลัด อบ.บ้านฝาง

(นางสาว พุทธิรัตน์ เพชรน้อย)

(นายมานพ แสงเมือง)

ผู้ช่วยเจ้าหน้าที่ธุรการ

นายช่างโยธา 5

สำนักงานส่งเสริมการปกครองท้องถิ่นอำเภอบ้านฝาง

โทร ๐-๕๓๒๗-๓๕๑๐

(นางปริศนา สิมรัมย์)

นางสาว พุทธิรัตน์ เพชรน้อย

(นายมานพ แสงเมือง)

แบบการลงทะเบียนเป็นทางหลวงท้องถิ่น

ชื่อ เส้นทางสาย บ้านหนองน้ำใส หมู่ที่ 12 - บ้านโนนสวรรค์ หมู่ที่ 11
 จาก.กม. 0:000 ถึง.กม. 5:594 ตำบล หนองน้ำใส อำเภอ บ้านไผ่ จังหวัด ขอนแก่น
 ระยะทาง 5.594 กิโลเมตร สีของราจรประเภท คสล.ลูกรัง สีของราจรกว้าง 4-7 เมตร
 ไหล่ทาง/ทางเท้า กว้าง 0.00-0.50 เมตร เขตทางกว้าง 0.50 เมตร อื่น ๆ.....

หน่วยงานเจ้าของโครงการ องค์การบริหารส่วนตำบลหนองน้ำใส

ผลการตรวจสอบและความเห็นประกอบการพิจารณา		คำสั่ง
<input checked="" type="checkbox"/> เป็นไปตามประกาศ กรมทางหลวงชนบท เรื่อง มาตรฐานและลักษณะของ ทางหลวงท้องถิ่น ฯลฯ ข้อ 19 ทุกประการ	<input type="checkbox"/> ไม่เป็นไปตามประกาศ กรมทางหลวงชนบท เรื่อง มาตรฐานและลักษณะของ ทางหลวงท้องถิ่น ฯลฯ ข้อ.....ดังนี้.....	ให้ลงทะเบียนเป็นทางหลวงท้องถิ่น ชั้นที่ 6 (นอกเขตเมือง) ได้ (ลงชื่อ)..... (นายสมศักดิ์ ชาญประเสริฐ) รองผู้ว่าราชการจังหวัด ปฏิบัติราชการแทน ผู้ว่าราชการจังหวัดขอนแก่น (วันที่)..... - 3 ส.ย. 2554
<input checked="" type="checkbox"/> ควรรับลงทะเบียน เป็นทางหลวงท้องถิ่น ชั้นที่ 6 (นอกเขตเมือง) รหัสสายทาง ชก.ถ.20203	<input type="checkbox"/> ไม่ควรรับลงทะเบียน เหตุผล.....	
หมายเหตุ.....	ได้ลงทะเบียนเป็นทางหลวงท้องถิ่น ชั้นที่..... เสร็จเรียบร้อยแล้ว ตั้งแต่วันที่..... (ลงชื่อ)..... (นายเมธา รุ่งฤทัยวัฒน์) (.....ท้องถิ่นจังหวัดขอนแก่น) (ตำแหน่ง).....ท้องถิ่นจังหวัด..... (วันที่)..... - 3 ส.ย. 2554

หมายเหตุ

- (๑) หมายถึง รายละเอียดอื่นๆ เช่น ชุมชนหนาแน่น มีที่ระนาบนำของข้างทาง
- (๒) หมายถึง เหตุผลที่ควรชี้แจงหาก ไม่เป็น ไปตามประกาศกรมทางหลวงชนบท เรื่องมาตรฐานและลักษณะของทางหลวงท้องถิ่น ฯลฯ แต่ที่สมควร ให้รับลงทะเบียนไว้
- (๓) หมายถึง ทางหลวงชนบทจังหวัดที่ผู้ว่าราชการจังหวัดแต่งตั้ง
- (๔) หมายถึง ชื่อ เส้นทาง



ที่ ขก ๐๐๓๗.๑๕/ ๒๕๕๔

ที่ว่าการอำเภอบ้านไผ่
ถนนเจนจบทิศ ๔๐๑๑๐

๒๑ มิถุนายน ๒๕๕๔

เรื่อง การลงทะเบียนเป็นทางหลวงท้องถิ่น

เรียน นายองค์การบริหารส่วนตำบลหนองน้ำใส

สิ่งที่ส่งมาด้วย สำเนาหนังสือจังหวัดขอนแก่น ที่ ขก ๐๐๓๗.๓/๑๒๔๑๙ ลงวันที่ ๑๔ มิถุนายน ๒๕๕๔

อำเภอบ้านไผ่ได้รับแจ้งจากจังหวัดขอนแก่นว่า ได้อนุมัติลงทะเบียนเป็นทางหลวงท้องถิ่น

จำนวน ๑๕ สาย ทางในเขตพื้นที่ขององค์การบริหารส่วนตำบลหนองน้ำใส จึงขอให้องค์การบริหารส่วนตำบลหนองน้ำใส

ได้ดำเนินการตามกฎหมาย ระเบียบ และหนังสือสั่งการที่เกี่ยวข้อง รายละเอียดปรากฏตามสิ่งที่ส่งมาด้วย

จึงเรียนมาเพื่อทราบและดำเนินการต่อไป

ขอแสดงความนับถือ

(นายมานพ แสงพงษ์)
นายช่างโยธา 5

- รศ.ดร. พงษ์เทพ งามสง่า

- รศ.ดร. พงษ์เทพ งามสง่า

(นายสุรศักดิ์ ทองณรงค์)

ที่ห้อง ๑๗ ถนน ๑๐๐ ปี ๑๕ สิงหาคม ๒๕๕๔ ปลัดอำเภอ (จทง.ปก.) สำนักงานการ รักษาราชการแทน

นายอำเภอบ้านไผ่

- ศิริวิจิตร งามสง่า

นางสาวพูนทรัพย์ เพชรน้อย

ผู้ช่วยเจ้าหน้าที่ธุรการ

- พล.จ.ก. ๑๐๐๐

๑

(นางปริญดา สิงห์มี)

(นายวิชัย สมิทธิ)

นางขอใบชาติ จำศรีเจริญสุข
หัวหน้าส่วนโยธา

ปลัดองค์การบริหารส่วนตำบลหนองน้ำใส

องค์การบริหารส่วนตำบลหนองน้ำใส

สำนักงานส่งเสริมการปกครองท้องถิ่นอำเภอบ้านไผ่

โทร ๐-๔๓๒๗-๓๕๑๐

แบบการลงทะเบียนเป็นทางหลวงท้องถิ่น

ชื่อ เส้นทางสาย บ้านหนองนกเขียน ม.8

จาก.กม. 0+000 ถึง.กม. 1+780 ตำบล หนองน้ำใส อำเภอ บ้านไผ่ จังหวัด ขอนแก่น

ระยะทาง. 1.780 กิโลเมตร ผิวจราจรประเภท. คสล.,ลูกรัง ผิวจราจรกว้าง 4.00 เมตร

ไหล่ทาง/ทางเท้า กว้าง 0.50 เมตร เขตทางกว้าง 0.50 เมตร อื่นๆ

หน่วยงานเจ้าของโครงการ องค์การบริหารส่วนตำบลหนองน้ำใส

ผลการตรวจสอบและความเห็นประกอบการพิจารณา	คำสั่ง
<input checked="" type="checkbox"/> เป็นไปตามประกาศ กรมทางหลวงชนบท เรื่อง มาตรฐานและลักษณะของ ทางหลวงท้องถิ่น ฯลฯ	ให้ลงทะเบียนเป็นทางหลวงท้องถิ่น ชั้นที่ 6 (นอกเขตเมือง) ได้ (ลงชื่อ).....
<input type="checkbox"/> ไม่เป็นไปตามประกาศ กรมทางหลวงชนบท เรื่อง มาตรฐานและลักษณะของ ทางหลวงท้องถิ่น ฯลฯ	(นายพยัคฆ์...ชาญประเสริฐ) รองผู้ว่าราชการจังหวัดขอนแก่น (วันที่)..... ผู้ว่าราชการจังหวัดขอนแก่น 14 ส.ย. 2554
<input checked="" type="checkbox"/> ควรรับลงทะเบียน เป็นทางหลวงท้องถิ่น ชั้นที่ 6 (นอกเขตเมือง) รหัสสายทาง ขก.ถ.20204	เหตุผล..... การลงทะเบียน ได้ลงทะเบียนเป็นทางหลวงท้องถิ่น
<input type="checkbox"/> ไม่ควรรับลงทะเบียน	ชั้นที่..... เสร็จเรียบร้อยแล้ว ตั้งแต่วันที่.....
(ลงชื่อ)..... (นายภูมิพัฒน์ ทีวีกิ่งเกียรติ) ผู้อำนวยการสำนักทางหลวงชนบทจังหวัดขอนแก่น (วันที่) - 6 ส.ย. 2554	(ลงชื่อ)..... (นายเมธา รุ่งฤทัยวัฒน์) (ตำแหน่ง)..... หัวหน้าสำนักงานจังหวัดขอนแก่น (วันที่) 14 ส.ย. 2554

หมายเหตุ

(๑) หมายถึง รายละเอียดอื่นๆ เช่น ชุมชนหนาแน่น มีท่อระบายน้ำสองข้างทาง

(๒) หมายถึง เหตุผลที่ควรชี้แจงหากไม่เป็นไปตามประกาศกรมทางหลวงชนบท เรื่องมาตรฐานและลักษณะของทางหลวงท้องถิ่น ฯลฯ แต่เห็นควรให้รับลงทะเบียนไว้

(๓) หมายถึง ทางหลวงชนบทจังหวัดที่ผู้ว่าราชการจังหวัดแต่งตั้ง

(๔) หมายถึง ท้องถิ่นจังหวัด

แบบการลงทะเบียนเป็นทางหลวงท้องถิ่น

ชื่อเส้นทางสาย บ้านเก่าหัวนาม.5 - บ้านห้วยแคน

จก.กม. 0+000 ถึง.กม. 0+980 ตำบล หนองน้ำใส อำเภอ บ้านไผ่ จังหวัด ขอนแก่น
ระยะทาง 0.980 กิโลเมตร ผิวจราจรประเภท ดูกรัง ผิวจราจรกว้าง 6.00 เมตร

ไหล่ทาง/ทางเท้า กว้าง 0.50 เมตร เขตทางกว้าง 0.50 เมตร อื่น ๆ.....

หน่วยงานเจ้าของโครงการ องค์การบริหารส่วนตำบลหนองน้ำใส

ผลการตรวจสอบและความเห็นประกอบการพิจารณา	คำสั่ง
<input checked="" type="checkbox"/> เป็นไปตามประกาศ กรมทางหลวงชนบท เรื่อง มาตรฐานและลักษณะของ ทางหลวงท้องถิ่น ฯลฯ	<input type="checkbox"/> ไม่เป็นไปตามประกาศ กรมทางหลวงชนบท เรื่อง มาตรฐานและลักษณะของ ทางหลวงท้องถิ่น ฯลฯ
<input checked="" type="checkbox"/> ควรรับลงทะเบียน เป็นทางหลวงท้องถิ่น ชั้นที่ 6 (นอกเขตเมือง) รหัสสายทาง ขก.ถ.20205	(ลงชื่อ)..... (นายพยนต์ ชามประเสริฐ) รองผู้ว่าราชการจังหวัด ขอนแก่น ผู้ว่าราชการจังหวัดขอนแก่น (วันที่)..... 14 ส.ย. 2554 การลงทะเบียน
หมายเหตุ..... (ลงชื่อ)..... (นายภูมิพัฒน์ กวีทองเกียรติ) ผู้อำนวยการสำนักทางหลวงชนบทจังหวัดขอนแก่น (วันที่)..... - 6 ส.ย. 2554	ได้ลงทะเบียนเป็นทางหลวงท้องถิ่น ชั้นที่..... เสร็จเรียบร้อยแล้ว ตั้งแต่วันที่..... (ลงชื่อ)..... (นายเมธา รุ่งฤทัยวัฒน์) ท้องถิ่นจังหวัดขอนแก่น (ตำแหน่ง)..... ท้องถิ่นจังหวัด..... (วันที่)..... 14 ส.ย. 2554

- หมายเหตุ
- (๑) หมายถึง รายละเอียดอื่นๆ เช่น ชุมชนหนาแน่น มีท่อระบายน้ำสองข้างทาง
 - (๒) หมายถึง เหตุผลที่ควรชี้แจงหากไม่เป็นไปตามประกาศกรมทางหลวงชนบท เรื่องมาตรฐานและลักษณะของทางหลวงท้องถิ่น ฯลฯ แต่เห็นควรให้รับลงทะเบียนไว้
 - (๓) หมายถึง ทางหลวงชนบทจังหวัดที่ผู้ว่าราชการจังหวัดแต่งตั้ง
 - (๔) หมายถึง ท้องถิ่นจังหวัด

แบบการลงทะเบียนเป็นทางหลวงท้องถิ่น



ชื่อ เส้นทางสาย บ้านเก่าหัวนาม.5 - บ้านหนองขี้เหิน

จาก.กม. 0+000 ถึง.กม. 0+980 ตำบล หนองน้ำใส อำเภอ บ้านไผ่ จังหวัด ขอนแก่น

ระยะทาง 0.980 กิโลเมตร ผิวจราจรประเภท ลูกรัง ผิวจราจรกว้าง 6.00 เมตร

ไหล่ทาง/ทางเท้ากว้าง 0.50 เมตร เขตทางกว้าง 0.50 เมตร อื่น ๆ.....

หน่วยงานเจ้าของโครงการ องค์การบริหารส่วนตำบลหนองน้ำใส

ผลการตรวจสอบและความเห็นประกอบการพิจารณา	คำตั้ง
<input checked="" type="checkbox"/> เป็นไปตามประกาศ กรมทางหลวงชนบท เรื่อง มาตรฐานและลักษณะของ ทางหลวงท้องถิ่น ฯลฯ ข้อ 19 ทุกประการ	<input type="checkbox"/> ไม่เป็นไปตามประกาศ กรมทางหลวงชนบท เรื่อง มาตรฐานและลักษณะของ ทางหลวงท้องถิ่น ฯลฯ ข้อ.....ดังนี้.....
<input checked="" type="checkbox"/> ควรรับลงทะเบียน เป็นทางหลวงท้องถิ่น ชั้นที่ 6 (นอกเขตเมือง) รหัสสายทาง ขก.ด.20206	<input type="checkbox"/> ไม่ควรรับลงทะเบียน เหตุผล.....
หมายเหตุ.....	ได้ลงทะเบียนเป็นทางหลวงท้องถิ่น ชั้นที่..... เสร็จเรียบร้อยแล้ว ตั้งแต่วันที่..... (ลงชื่อ)  (นายอุทัยรัตน์ กวีทองเกียรติ) ผู้อำนวยการสำนักทางหลวงชนบทจังหวัดขอนแก่น (วันที่) - 6 ส.ย. 2554
	(ลงชื่อ)  (นายเมธา รุ่งฤทัยวัฒน์) ที่อยู่ในจังหวัดขอนแก่น (ตำแหน่ง).....ท้องถิ่นจังหวัด..... (วันที่) 14 ส.ย. 2554

หมายเหตุ

(๑) หมายถึง รายละเอียดอื่นๆ เช่น ชุมชนหนาแน่น มีท่อระบายน้ำสองข้างทาง

(๒) หมายถึง เหตุผลที่ควรชี้แจงหากไม่เป็นไปตามประกาศกรมทางหลวงชนบท เรื่องมาตรฐานและลักษณะของทางหลวงท้องถิ่น ฯลฯ แต่เห็นควรให้รับลงทะเบียนไว้

(๓) หมายถึง ทางหลวงชนบทจังหวัดที่ผู้ว่าราชการจังหวัดแต่งตั้ง

(๔) หมายถึง ท้องถิ่นจังหวัด

แบบการลงทะเบียนเป็นทางหลวงท้องถิ่น

ชื่อเส้นทางสาย บ้านหนองดอกเกี้ยว - บ้านหนองจี่เหิน

จาก.กม. 0+000 ถึง.กม. 1+830 ตำบล หนองน้ำใส อำเภอ บ้านไผ่ จังหวัด ขอนแก่น
ระยะทาง. 1.830 กิโลเมตร ผิวจราจรประเภท. ดูกิ่ง ผิวจราจรกว้าง 6.00 เมตร

ไหล่ทาง/ทางเท้า กว้าง 0.50 เมตร เขตทางกว้าง 0.50 เมตร อื่นๆ.....

หน่วยงานเจ้าของโครงการ องค์การบริหารส่วนตำบลหนองน้ำใส

ผลการตรวจสอบและความเห็นประกอบการพิจารณา	คำตั้ง
<input checked="" type="checkbox"/> เป็นไปตามประกาศ กรมทางหลวงชนบท เรื่อง มาตรฐานและลักษณะของ ทางหลวงท้องถิ่น ฯลฯ	ให้ลงทะเบียนเป็นทางหลวงท้องถิ่น ชั้นที่ 6 (นอกเขตเมือง) ได้ (ลงชื่อ).....
<input type="checkbox"/> ไม่เป็นไปตามประกาศ กรมทางหลวงชนบท เรื่อง มาตรฐานและลักษณะของ ทางหลวงท้องถิ่น ฯลฯ	(นายแพทย์ ชาญประเสริฐ) รองผู้ว่าราชการจังหวัด ปฏิบัติราชการแทน ผู้ว่าราชการจังหวัด ผู้ว่าราชการจังหวัดขอนแก่น (วันที่).....
<input checked="" type="checkbox"/> ควรรับลงทะเบียน เป็นทางหลวงท้องถิ่น ชั้นที่ 6 (นอกเขตเมือง) รหัสสายทาง ขก.ถ.20207	14 ส.ย. 2554 การลงทะเบียน
หมายเหตุ..... (ลงชื่อ)..... (นายภูมิพัฒน์ กวีกิ่งเกียรติ) ผู้อำนวยการสำนักทางหลวงชนบทจังหวัดขอนแก่น (วันที่)..... - 6 ส.ย. 2554	ได้ลงทะเบียนเป็นทางหลวงท้องถิ่น ชั้นที่..... เสร็จเรียบร้อยแล้ว ตั้งแต่วันที่..... (ลงชื่อ)..... (นายเมธา รุ่งฤทัยวัฒน์) ท้องถิ่นจังหวัดขอนแก่น (ตำแหน่ง)..... ท้องถิ่นจังหวัด..... (วันที่)..... 14 ส.ย. 2554

หมายเหตุ

- (๑) หมายถึง รายละเอียดอื่นๆ เช่น ชุมชนหนาแน่น มีที่ระบายน้ำสองข้างทาง
- (๒) หมายถึง เหตุผลที่ควรชี้แจงหากไม่เป็นไปตามประกาศกรมทางหลวงชนบท เรื่องมาตรฐานและลักษณะของทางหลวงท้องถิ่น ฯลฯ แต่เห็นควรให้รับลงทะเบียนไว้
- (๓) หมายถึง ทางหลวงชนบทจังหวัดที่ผู้ว่าราชการจังหวัดแต่งตั้ง
- (๔) หมายถึง ท้องถิ่นจังหวัด

แบบการลงทะเบียนเป็นทางหลวงท้องถิ่น

ชื่อเส้นทางสาย บ้านหมือดแอม 4

จาก.กม. 0+000 ถึง.กม. 0+465 ตำบลหนองน้ำใส อำเภอ บ้านไผ่ จังหวัด ขอนแก่น

ระยะทาง 0.465 กิโลเมตร ผิวจราจรประเภท ลูกรัง ผิวจราจรกว้าง 4.00 เมตร

ไหล่ทาง/ทางเท้ากว้าง 0.50 เมตร เขตทางกว้าง 0.50 เมตร อื่นๆ.....

หน่วยงานเจ้าของโครงการ องค์การบริหารส่วนตำบลหนองน้ำใส

ผลการตรวจสอบและความเห็นประกอบกรพิจารณา	คำตั้ง
<input checked="" type="checkbox"/> เป็นไปตามประกาศ กรมทางหลวงชนบท เรื่อง มาตรฐานและลักษณะของ ทางหลวงท้องถิ่น ฯลฯ	<input type="checkbox"/> ไม่เป็นไปตามประกาศ กรมทางหลวงชนบท เรื่อง มาตรฐานและลักษณะของ ทางหลวงท้องถิ่น ฯลฯ
<input checked="" type="checkbox"/> ควรรับลงทะเบียน เป็นทางหลวงท้องถิ่น ชั้นที่ 6 (นอกเขตเมือง) รหัสสายทาง ขก.ถ.20208	<input type="checkbox"/> ไม่ควรรับลงทะเบียน เหตุผล..... (ลงชื่อ)..... (นายพยัคฆ์ ชาญประเสริฐ) รองผู้ว่าราชการจังหวัด ปฏิบัติราชการแทน ผู้ว่าราชการจังหวัด ผู้ว่าราชการจังหวัดขอนแก่น (วันที่)..... 14 ส.ย. 2554 การลงทะเบียน
หมายเหตุ..... (ลงชื่อ)..... (นายภูมิพัฒน์ กวีกิ่งเกียรติ) ผู้อำนวยการสำนักทางหลวงชนบทจังหวัดขอนแก่น (วันที่)..... 6 ส.ย. 2554	ได้ลงทะเบียนเป็นทางหลวงท้องถิ่น ชั้นที่..... เสร็จเรียบร้อยแล้ว ตั้งแต่วันที่..... (ลงชื่อ)..... (นายเมธา รุ่งฤทัยวัฒน์) (ตำแหน่ง)..... (วันที่)..... 14 ส.ย. 2554




- หมายเหตุ
- (๑) หมายถึง รายละเอียดอื่นๆ เช่น ชุมชนหนาแน่น มีท่อระบายน้ำสองข้างทาง
 - (๒) หมายถึง เหตุผลที่ควรชี้แจงหากไม่เป็นไปตามประกาศกรมทางหลวงชนบท เรื่องมาตรฐานและลักษณะของทางหลวงท้องถิ่น ฯลฯ แต่เห็นควรให้รับลงทะเบียนไว้
 - (๓) หมายถึง ทางหลวงชนบทจังหวัดที่ผู้ว่าราชการจังหวัดแต่งตั้ง
 - (๔) หมายถึง ท้องถิ่นจังหวัด

แบบการลงทะเบียนเป็นทางหลวงท้องถิ่น

ชื่อเส้นทางสาย บ้านเก่า-หัวนาม.5

จาก.กม. 0+000 ถึง.กม. 0+970 ตำบล หนองน้ำใส อำเภอ บ้านไผ่ จังหวัด ขอนแก่น
ระยะทาง. 0.970 กิโลเมตร ผิวจราจรประเภท. คสล.,ลูกรัง ผิวจราจรกว้าง 4.00 เมตร
ไหล่ทาง/ทางเท้ากว้าง 0.50 เมตร เขตทางกว้าง 0.50 เมตร อื่นๆ.....

หน่วยงานเจ้าของโครงการ องค์การบริหารส่วนตำบลหนองน้ำใส

ผลการตรวจสอบและความเห็นประกอบกรพิจารณา	คำตั้ง
<input checked="" type="checkbox"/> เป็นไปตามประกาศ กรมทางหลวงชนบท เรื่อง มาตรฐานและลักษณะของ ทางหลวงท้องถิ่น ฯลฯ	ให้ลงทะเบียนเป็นทางหลวงท้องถิ่น ชั้นที่ 6 (นอกเขตเมือง) ได้ (ลงชื่อ) 
<input checked="" type="checkbox"/> ควรรับลงทะเบียน เป็นทางหลวงท้องถิ่น ชั้นที่ 6 (นอกเขตเมือง) รหัสสายทาง ขก.ถ.20210 หมายเหตุ.....	(นายพศิต ชาญประเสริฐ) รองผู้ว่าราชการจังหวัด ปฏิบัติราชการแทน ผู้ว่าราชการจังหวัด ผู้ว่าราชการจังหวัดขอนแก่น (วันที่) 14 ส.ย. 2554 การลงทะเบียน ได้ลงทะเบียนเป็นทางหลวงท้องถิ่น
(ลงชื่อ)  (นายภูมิพัฒน์ กวีกิ่งเกียรติ) ผู้อำนวยการสำนักทางหลวงชนบทจังหวัดขอนแก่น (วันที่) 6 ส.ย. 2554	ชั้นที่..... เสร็จเรียบร้อยแล้ว ตั้งแต่วันที่..... (ลงชื่อ)  (นายเมธา รุ่งฤทัยวัฒน์) (ตำแหน่ง) <u>ท้องถิ่นจังหวัดขอนแก่น</u> (วันที่) 14 ส.ย. 2554

หมายเหตุ

- (๑) หมายถึง รายละเอียดอื่นๆ เช่น ชุมชนหนาแน่น มีท่อระบายน้ำสองข้างทาง
- (๒) หมายถึง เหตุผลที่ควรชี้แจงหากไม่เป็นไปตามประกาศกรมทางหลวงชนบท เรื่องมาตรฐานและลักษณะของทางหลวงท้องถิ่น ฯลฯ แต่เห็นควรให้รับลงทะเบียนไว้
- (๓) หมายถึง ทางหลวงชนบทจังหวัดที่ผู้ว่าราชการจังหวัดแต่งตั้ง
- (๔) หมายถึง ท้องถิ่นจังหวัด

แบบการลงทะเบียนเป็นทางหลวงท้องถิ่น

ชื่อเส้นทางสาย บ้านแคนไต้ ม.3 - แยก ทล.อบจ.ขอนแก่น 3081

จาก.กม. 0+000 ถึง.กม. 1+280 ตำบลหนองน้ำใส อำเภอ บ้านไผ่ จังหวัด ขอนแก่น
ระยะทาง 1.280 กิโลเมตร ผิวจราจรประเภท ลูกรัง ผิวจราจรกว้าง 6.00 เมตร

ไหล่ทาง/ทางเท้ากว้าง 0.50 เมตร เขตทางกว้าง 0.50 เมตร อื่น ๆ.....

หน่วยงานเจ้าของโครงการ องค์การบริหารส่วนตำบลหนองน้ำใส

ผลการตรวจสอบและความเห็นประกอบการพิจารณา		คำสั่ง
<input checked="" type="checkbox"/> เป็นไปตามประกาศ กรมทางหลวงชนบท เรื่อง มาตรฐานและลักษณะของ	<input type="checkbox"/> ไม่เป็นไปตามประกาศ กรมทางหลวงชนบท เรื่อง มาตรฐานและลักษณะของ	ให้ลงทะเบียนเป็นทางหลวงท้องถิ่น ชั้นที่ 6 (นอกเขตเมือง) ได้
ทางหลวงท้องถิ่น ฯลฯ ชื่อ 19 ทุกประการ	ทางหลวงท้องถิ่น ฯลฯ ชื่อ.....ดังนี้.....	(ลงชื่อ)..... (นายยศ ชลาศัย) รองผู้ว่าราชการจังหวัด ปฏิบัติราชการแทน ผู้ว่าราชการจังหวัดขอนแก่น (วันที่)..... 14 ส.ย. 2554
<input checked="" type="checkbox"/> ควรรับลงทะเบียน เป็นทางหลวงท้องถิ่น ชั้นที่ 6 (นอกเขตเมือง) รหัสสายทาง ขก.ถ.20211	<input type="checkbox"/> ไม่ควรรับลงทะเบียน เหตุผล.....	การลงทะเบียน
หมายเหตุ.....	ได้ลงทะเบียนเป็นทางหลวงท้องถิ่น ชั้นที่..... เสร็จเรียบร้อยแล้ว ตั้งแต่วันที่.....
(ลงชื่อ)..... (นายภูมิพัฒน์ กวีทองเกียรติ) ผู้อำนวยการสำนักทางหลวงชนบทจังหวัดขอนแก่น (วันที่)..... - 6 ส.ย. 2554	(ลงชื่อ)..... (นายเมธา รุ่งฤทัยวัฒน์) ท้องถิ่นจังหวัดขอนแก่น (ตำแหน่ง).....ท้องถิ่นจังหวัด..... (วันที่)..... 14 ส.ย. 2554	

หมายเหตุ

- (๑) หมายถึง รายละเอียดอื่นๆ เช่น ชุมชนหนาแน่น มีที่ระบายน้ำสองข้างทาง
- (๒) หมายถึง เหตุผลที่ควรชี้แจงหากไม่เป็นไปตามประกาศกรมทางหลวงชนบท เรื่องมาตรฐานและลักษณะของทางหลวงท้องถิ่น ฯลฯ แต่เห็นควรให้รับลงทะเบียนไว้
- (๓) หมายถึง ทางหลวงชนบทจังหวัดที่ผู้ว่าราชการจังหวัดแต่งตั้ง
- (๔) หมายถึง ท้องถิ่นจังหวัด

แบบการลงทะเบียนเป็นทางหลวงท้องถิ่น

ชื่อเส้นทางสาย บ้านนาโน ม.7

จาก.กม. 0+000 ถึง.กม. 0+330 ตำบล หนองน้ำใส อำเภอ บ้านไผ่ จังหวัด ขอนแก่น

ระยะทาง 0.330 กิโลเมตร ผิวจราจรประเภท คสล. ผิวจราจรกว้าง 4.00 เมตร

ไหล่ทาง/ทางเท้ากว้าง 0.50 เมตร เขตทางกว้าง 0.50 เมตร อื่นๆ.....

หน่วยงานเจ้าของโครงการ องค์การบริหารส่วนตำบลหนองน้ำใส

ผลการตรวจสอบและความเห็นประกอบการพิจารณา	คำตั้ง
<input checked="" type="checkbox"/> เป็นไปตามประกาศ กรมทางหลวงชนบท เรื่อง มาตรฐานและลักษณะของ ทางหลวงท้องถิ่น ฯลฯ ข้อ 19 ทุกประการ	<input type="checkbox"/> ไม่เป็นไปตามประกาศ กรมทางหลวงชนบท เรื่อง มาตรฐานและลักษณะของ ทางหลวงท้องถิ่น ฯลฯ ข้อ.....ดังนี้.....
<input checked="" type="checkbox"/> ควรรับลงทะเบียน เป็นทางหลวงท้องถิ่น ชั้นที่ 6 (นอกเขตเมือง) รหัสสายทาง ขก.ถ.20212	<input type="checkbox"/> ไม่ควรรับลงทะเบียน เหตุผล..... (ลงชื่อ)..... รองผู้ว่าราชการจังหวัด ขอนแก่น ผู้ว่าราชการจังหวัดขอนแก่น (วันที่) 14 ส.ย. 2554 การลงทะเบียน
หมายเหตุ..... (ลงชื่อ)  (นายภูมิพัฒน์ กวีกิจเกียรติ) ผู้อำนวยการสำนักทางหลวงชนบทจังหวัดขอนแก่น (วันที่) 6 ส.ย. 2554	ได้ลงทะเบียนเป็นทางหลวงท้องถิ่น ชั้นที่..... เสร็จเรียบร้อยแล้ว ตั้งแต่วันที่..... (ลงชื่อ)  (นายเมธา รุ่งฤทัยวัฒน์) ท้องถิ่นจังหวัดขอนแก่น (ตำแหน่ง).....ท้องถิ่นจังหวัด..... (วันที่) 14 ส.ย. 2554

หมายเหตุ

- (๑) หมายถึง รายละเอียดอื่นๆ เช่น ชุมชนหนาแน่น มีท่อระบายน้ำสองข้างทาง
- (๒) หมายถึง เหตุผลที่ควรชี้แจงหากไม่เป็นไปตามประกาศกรมทางหลวงชนบท เรื่องมาตรฐานและลักษณะของทางหลวงท้องถิ่น ฯลฯ แต่เห็นควรให้รับลงทะเบียนไว้
- (๓) หมายถึง ทางหลวงชนบทจังหวัดที่ผู้ว่าราชการจังหวัดแต่งตั้ง
- (๔) หมายถึง ท้องถิ่นจังหวัด

แบบการลงทะเบียนเป็นทางหลวงท้องถิ่น



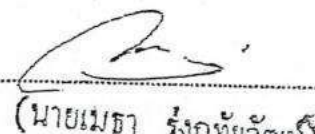
ชื่อเส้นทางสาย บ้านเก่าห้วยนา - บ้านแก่น้อย

จาก.กม. 0+000 ถึง.กม. 1+790 ตำบล หอนงน้ำไต่ อำเภอ บ้านไผ่ จังหวัด ขอนแก่น

ระยะทาง. 1.790 กิโลเมตร ผิวจราจรประเภท. คสล.,ลูกรัง ผิวจราจรกว้าง 5.00 เมตร

ไหล่ทาง/ทางเท้ากว้าง 0.50 เมตร เขตทางกว้าง 0.50 เมตร อื่นๆ.....

หน่วยงานเจ้าของโครงการ องค์การบริหารส่วนตำบลหอนงน้ำไต่

ผลการตรวจสอบและความเห็นประกอบกรณีพิจารณา	คำตั้ง
<input checked="" type="checkbox"/> เป็นไปตามประกาศ กรมทางหลวงชนบท เรื่อง มาตรฐานและลักษณะของ ทางหลวงท้องถิ่น ฯลฯ	ให้ลงทะเบียนเป็นทางหลวงท้องถิ่น ชั้นที่ 6 (นอกเขตเมือง) ได้ (ลงชื่อ) 
<input type="checkbox"/> ไม่เป็นไปตามประกาศ กรมทางหลวงชนบท เรื่อง มาตรฐานและลักษณะของ ทางหลวงท้องถิ่น ฯลฯ	รองผู้ว่าราชการจังหวัด-ปฏิบัติราชการแทน ผู้ว่าราชการจังหวัดขอนแก่น (วันที่) 14 ส.ย. 2554 การลงทะเบียน ได้ลงทะเบียนเป็นทางหลวงท้องถิ่น ชั้นที่.....
<input checked="" type="checkbox"/> ควรรับลงทะเบียน เป็นทางหลวงท้องถิ่น ชั้นที่ 6 (นอกเขตเมือง) รหัสสายทาง ขก.ถ.20213 หมายเหตุ.....	เสร็จเรียบร้อยแล้ว ตั้งแต่วันที่..... (ลงชื่อ)  (นายภูมิพัฒน์ กวีทองเกียรติ) ผู้อำนวยการสำนักทางหลวงชนบทจังหวัดขอนแก่น (วันที่) - 6 ส.ย. 2554 (ลงชื่อ)  (นายเมธา รุ่งททัยวัฒน์) (ตำแหน่ง).....ท้องถิ่นจังหวัดขอนแก่น (วันที่) 14 ส.ย. 2554

หมายเหตุ (๑) หมายถึง รายละเอียดอื่นๆ เช่น ชุมชนหนาแน่น มีท่อระบายน้ำสองข้างทาง
 (๒) หมายถึง เหตุผลที่ควรชี้แจงหาก ไม่เป็น ไปตามประกาศกรมทางหลวงชนบท เรื่องมาตรฐานและลักษณะของทาง หลวงท้องถิ่น ฯลฯ แต่เห็นควรให้รับลงทะเบียนไว้
 (๓) หมายถึง ทางหลวงชนบทจังหวัดที่ผู้ว่าราชการจังหวัดแต่งตั้ง
 (๔) หมายถึง ท้องถิ่นจังหวัด

แบบการลงทะเบียนเป็นทางหลวงท้องถิ่น

ชื่อเส้นทางสาย แยก ทอ.อบจ.ขอนแก่น 3081 - บ้านหนองน้ำใส ม.1

จาก.กม. 0+000 ถึง.กม. 2+130 ตำบล หนองน้ำใส อำเภอ บ้านไผ่ จังหวัด ขอนแก่น
ระยะทาง 2.130 กิโลเมตร ผิวจราจรประเภท คสล.,ลูกรัง,ลาดยาง ผิวจราจรกว้าง 4.00 เมตร

ไหล่ทาง/ทางเท้า กว้าง 0.50 เมตร เขตทางกว้าง 0.50 เมตร อื่นๆ.....

หน่วยงานเจ้าของโครงการ องค์การบริหารส่วนตำบลหนองน้ำใส

ผลการตรวจสอบและความเห็นประกอบการพิจารณา	คำตั้ง
<input checked="" type="checkbox"/> เป็นไปตามประกาศ กรมทางหลวงชนบท เรื่อง มาตรฐานและลักษณะของ <input type="checkbox"/> ไม่เป็นไปตามประกาศ กรมทางหลวงชนบท เรื่อง มาตรฐานและลักษณะของ	ให้ลงทะเบียนเป็นทางหลวงท้องถิ่น ชั้นที่ 6 (นอกเขตเมือง) ได้
ทางหลวงท้องถิ่น ฯลฯ ชื่อ 19 ทุกประการ <input checked="" type="checkbox"/> ควรรับลงทะเบียน เป็นทางหลวงท้องถิ่น ชั้นที่ 6 (นอกเขตเมือง) รหัสสายทาง ขก.ถ.20214 <input type="checkbox"/> ไม่ควรรับลงทะเบียน เหตุผล.....	(ลงชื่อ)..... (นายแพทย์ ชาญประเสริฐ) รองผู้ว่าราชการจังหวัด ปฏิบัติราชการแทน ผู้ว่าราชการจังหวัดขอนแก่น (วันที่) 14 ส.ย. 2554 การลงทะเบียน
หมายเหตุ..... (ลงชื่อ)..... (นายภูมิพัฒน์ กวีทองเกียรติ) ผู้อำนวยการสำนักทางหลวงชนบทจังหวัดขอนแก่น (วันที่) 6 ส.ย. 2554	ได้ลงทะเบียนเป็นทางหลวงท้องถิ่น ชั้นที่..... เสร็จเรียบร้อยแล้ว ตั้งแต่วันที่..... (ลงชื่อ)..... (นายเมธา รุ่งฤทัยวัฒน์) (ตำแหน่ง)..... (วันที่) 14 ส.ย. 2554

หมายเหตุ (๑) หมายถึง รายละเอียดอื่นๆ เช่น ชุมชนหนาแน่น มีท่อระบายน้ำสองข้างทาง
 (๒) หมายถึง เหตุผลที่ควรชี้แจงหากไม่เป็นไปตามประกาศกรมทางหลวงชนบท เรื่องมาตรฐานและลักษณะของทางหลวงท้องถิ่น ฯลฯ แต่เห็นควรให้รับลงทะเบียนไว้
 (๓) หมายถึง ทางหลวงชนบทจังหวัดที่ผู้ว่าราชการจังหวัดแต่งตั้ง
 (๔) หมายถึง ท้องถิ่นจังหวัด

แบบการลงทะเบียนเป็นทางหลวงท้องถิ่น

ชื่อเส้นทางสาย แยก ทด.อบจ.ขอนแก่น 3081 - บ้านหนองน้ำใส ม.12
จาก.กม. 0+000 ถึง.กม. 1+225 ตำบล หนองน้ำใส อำเภอ บ้านไผ่ จังหวัด ขอนแก่น

ระยะทาง 1.225 กิโลเมตร ผิวจราจรประเภท คสล.,ลูกรัง,ลาดยาง ผิวจราจรกว้าง 4.00 เมตร

ไหล่ทาง/ทางเท้า กว้าง 0.50 เมตร เขตทางกว้าง 0.50 เมตร อื่นๆ.....

หน่วยงานเจ้าของโครงการ องค์การบริหารส่วนตำบลหนองน้ำใส

ผลการตรวจสอบและความเห็นประกอบการพิจารณา	คำตั้ง
<input checked="" type="checkbox"/> เป็นไปตามประกาศ กรมทางหลวงชนบท เรื่อง มาตรฐานและลักษณะของ ทางหลวงท้องถิ่น ฯลฯ ข้อ 19 ทุกประการ	<input type="checkbox"/> ไม่เป็นไปตามประกาศ กรมทางหลวงชนบท เรื่อง มาตรฐานและลักษณะของ ทางหลวงท้องถิ่น ฯลฯ ข้อ..... คังนี้.....
<input checked="" type="checkbox"/> ควรรับลงทะเบียน เป็นทางหลวงท้องถิ่น ชั้นที่ 6 (นอกเขตเมือง) รหัสสายทาง ขก.ถ.20215	<input type="checkbox"/> ไม่ควรรับลงทะเบียน เหตุผล..... การลงทะเบียน
หมายเหตุ.....	ได้ลงทะเบียนเป็นทางหลวงท้องถิ่น ชั้นที่..... เสร็จเรียบร้อยแล้ว ตั้งแต่วันที่..... (ลงชื่อ)..... (นายภูมิตพัฒน์ กวีทองเกียรติ) ผู้อำนวยการสำนักทางหลวงชนบทจังหวัดขอนแก่น (วันที่)..... - 6 ส.ย. 2554
หมายเหตุ.....	(ลงชื่อ)..... (นายเมธา รุ่งฤทัยวัฒน์) ท้องถิ่นจังหวัดขอนแก่น (ตำแหน่ง)..... ท้องถิ่นจังหวัด (วันที่)..... 1.4. ส.ย. 2554

หมายเหตุ

- (๑) หมายถึง รายละเอียดอื่นๆ เช่น ชุมชนหนาแน่น มีท่อระบายน้ำสองข้างทาง
- (๒) หมายถึง เหตุผลที่ควรชี้แจงหากไม่เป็นไปตามประกาศกรมทางหลวงชนบท เรื่องมาตรฐานและลักษณะของทางหลวงท้องถิ่น ฯลฯ แต่เห็นควรให้รับลงทะเบียนไว้
- (๓) หมายถึง ทางหลวงชนบทจังหวัดที่ผู้ว่าราชการจังหวัดแต่งตั้ง
- (๔) หมายถึง ท้องถิ่นจังหวัด



แบบการลงทะเบียนเป็นทางหลวงท้องถิ่น

ชื่อ เส้นทางสาย บ้านตำโรง ม.2

จาก.กม. 0+000 ถึง.กม. 0+880 ตำบล หนองน้ำใส อำเภอ บ้านไผ่ จังหวัด ขอนแก่น
ระยะทาง. 0.880 กิโลเมตร ผิวจราจรประเภท. กสส.ลูกรัง ผิวจราจรกว้าง 4.00 เมตร

ไหล่ทาง/ทางเท้า กว้าง 0.50 เมตร เขตทางกว้าง 0.50 เมตร อื่นๆ.....

หน่วยงานเจ้าของโครงการ องค์การบริหารส่วนตำบลหนองน้ำใส

ผลการตรวจสอบและความเห็นประกอบการพิจารณา	คำสั่ง
<input checked="" type="checkbox"/> เป็นไปตามประกาศ กรมทางหลวงชนบท เรื่อง มาตรฐานและลักษณะของ ทางหลวงท้องถิ่น ฯลฯ <input type="checkbox"/> ไม่เป็น ไปตามประกาศ กรมทางหลวงชนบท เรื่อง มาตรฐานและลักษณะของ ทางหลวงท้องถิ่น ฯลฯ	ให้ลงทะเบียนเป็นทางหลวงท้องถิ่น ชั้นที่ 6 (นอกเขตเมือง) ได้
ชื่อ 19 ทุกประการ	(ลงชื่อ) (นายสมยศ ชาญประเสริฐ) รองผู้ว่าราชการจังหวัด ปฏิบัติราชการแทน ผู้ว่าราชการจังหวัดขอนแก่น (วันที่) 14 ส.ย. 2554
<input checked="" type="checkbox"/> ควรรับลงทะเบียน เป็นทางหลวงท้องถิ่น ชั้นที่ 6 (นอกเขตเมือง) รหัสสายทาง ขก.ถ.20216	<input type="checkbox"/> ไม่ควรรับลงทะเบียน เหตุผล.....
หมายเหตุ.....	ได้ลงทะเบียนเป็นทางหลวงท้องถิ่น ชั้นที่..... เสร็จเรียบร้อยแล้ว ตั้งแต่วันที่.....
(ลงชื่อ)  (นายภูมิพัฒน์ กวีทองเกียรติ) ผู้อำนวยการสำนักทางหลวงชนบทจังหวัดขอนแก่น (วันที่) 6 ส.ย. 2554	(ลงชื่อ)  (นายเมธา รุ่งฤทัยวัฒน์) ท้องถิ่นจังหวัดขอนแก่น (ตำแหน่ง).....ท้องถิ่นจังหวัด..... (วันที่) 14 ส.ย. 2554

หมายเหตุ

- (๑) หมายถึง วายละเอียดอื่นๆ เช่น ชุมชนหนาแน่น มีท่อระบายน้ำสองข้างทาง
- (๒) หมายถึง เหตุผลที่ควรชี้แจงหากไม่เป็นไปตามประกาศกรมทางหลวงชนบท เรื่องมาตรฐานและลักษณะของทางหลวงท้องถิ่น ฯลฯ แต่เห็นควรให้รับลงทะเบียนไว้
- (๓) หมายถึง ทางหลวงชนบทจังหวัดที่ผู้ว่าราชการจังหวัดแต่งตั้ง
- (๔) หมายถึง ท้องถิ่นจังหวัด

แบบการลงทะเบียนเป็นทางหลวงท้องถิ่น

ชื่อเส้นทางสาย แยก ทก.อบจ.ขอนแก่น 3081 - บ้านนาโน ม.7

จาก.กม. 0+000 ถึง.กม. 7+098 ตำบลหนองน้ำใส อำเภอ บ้านไผ่ จังหวัด ขอนแก่น
ระยะทาง 7.098 กิโลเมตร ผิวจราจรประเภท คสล.,ลาดยาง ผิวจราจรกว้าง 5.00 เมตร

ไหล่ทาง/ทางเท้ากว้าง 0.50 เมตร เขตทางกว้าง 0.50 เมตร อื่น ๆ.....

หน่วยงานเจ้าของโครงการ องค์การบริหารส่วนตำบลหนองน้ำใส

ผลการตรวจสอบและความเห็นประกอบการพิจารณา	คำสั่ง
<input checked="" type="checkbox"/> เป็นไปตามประกาศ กรมทางหลวงชนบท เรื่อง มาตรฐานและลักษณะของ ทางหลวงท้องถิ่น ฯลฯ ชื่อ 19 ทุกประการ	<input type="checkbox"/> ไม่เป็นไปตามประกาศ กรมทางหลวงชนบท เรื่อง มาตรฐานและลักษณะของ ทางหลวงท้องถิ่น ฯลฯ ชื่อ.....คังนี้.....
<input checked="" type="checkbox"/> ควรรับลงทะเบียน เป็นทางหลวงท้องถิ่น ชั้นที่ 6 (นอกเขตเมือง) รหัสสายทาง ขก.ถ.20217	<input type="checkbox"/> ไม่ควรรับลงทะเบียน เหตุผล.....
หมายเหตุ.....	(ลงชื่อ)..... (นายภูมิต ชาญประเสริฐ) รองผู้ว่าราชการจังหวัด ปฏิบัติราชการแทน ผู้ว่าราชการจังหวัดขอนแก่น (วันที่) 14 ส.ย. 2554 การลงทะเบียน ได้ลงทะเบียนเป็นทางหลวงท้องถิ่น ชั้นที่..... เสร็จเรียบร้อยแล้ว ตั้งแต่วันที่..... (ลงชื่อ)..... (นายเมธา รุ่งฤทัยวัฒน์) (ตำแหน่ง)..... (วันที่) 14 ส.ย. 2554
(ลงชื่อ)..... (นายภูมิพัฒน์ กวีทองเกียรติ) ผู้อำนวยการสำนักทางหลวงชนบทจังหวัดขอนแก่น (วันที่) - 6 ส.ย. 2554	(ลงชื่อ)..... (นายเมธา รุ่งฤทัยวัฒน์) (ตำแหน่ง)..... (วันที่) 14 ส.ย. 2554

หมายเหตุ

- (๑) หมายถึง รายละเอียดอื่นๆ เช่น ชุมชนหนาแน่น มีท่อระบายน้ำสองข้างทาง
- (๒) หมายถึง เหตุผลที่ควรชี้แจงหากไม่เป็นไปตามประกาศกรมทางหลวงชนบท เรื่องมาตรฐานและลักษณะของทางหลวงท้องถิ่น ฯลฯ แต่เห็นควรให้รับลงทะเบียนไว้
- (๓) หมายถึง ทางหลวงชนบทจังหวัดที่ผู้ว่าราชการจังหวัดแต่งตั้ง
- (๔) หมายถึง ท้องถิ่นจังหวัด

แบบการลงทะเบียนเป็นทางหลวงท้องถิ่น

ชื่อเส้นทางสาย บ้านหนองตอกเกี้ยว - บ้านแคนเหนือ

จาก.กม. 0+000 ถึง.กม. 2+020 ตำบล หนองน้ำใส อำเภอ บ้านไผ่ จังหวัด ขอนแก่น

ระยะทาง 2.020 กิโลเมตร ผิวจราจรประเภท ลูกรัง ผิวจราจรกว้าง 6.00 เมตร

ไหล่ทาง/ทางเท้า กว้าง 0.50 เมตร เขตทางกว้าง 0.50 เมตร อื่นๆ.....

หน่วยงานเจ้าของโครงการ องค์การบริหารส่วนตำบลหนองน้ำใส

ผลการตรวจสอบและความเห็นประกอบการพิจารณา	คำตั้ง
<input checked="" type="checkbox"/> เป็นไปตามประกาศ กรมทางหลวงชนบท เรื่อง มาตรฐานและลักษณะของ	<input type="checkbox"/> ไม่เป็นไปตามประกาศ กรมทางหลวงชนบท เรื่อง มาตรฐานและลักษณะของ
ทางหลวงท้องถิ่น ฯลฯ ข้อ 19 ทุกประการ <input checked="" type="checkbox"/> ควรรับลงทะเบียน เป็นทางหลวงท้องถิ่น ชั้นที่ 6 (นอกเขตเมือง) รหัสสายทาง ขก.ถ.20218	(ลงชื่อ) (นายเชยดี ชาญประเสริฐ) รองผู้ว่าราชการจังหวัด ปฏิบัติราชการแทน ผู้ว่าราชการจังหวัดขอนแก่น (วันที่) 14 ส.ย. 2554 การลงทะเบียน
หมายเหตุ..... (ลงชื่อ) (นายภูมิพัฒน์ กวีก่อเกียรติ) ผู้อำนวยการสำนักทางหลวงชนบทจังหวัดขอนแก่น (วันที่) 6 ส.ย. 2554	ได้ลงทะเบียนเป็นทางหลวงท้องถิ่น ชั้นที่..... เสร็จเรียบร้อยแล้ว ตั้งแต่วันที่..... (ลงชื่อ) (นายเมธา รุ่งฤทัยวัฒน์) (ตำแหน่ง) (วันที่) 14 ส.ย. 2554

- หมายเหตุ
- (๑) หมายถึง รายละเอียดอื่นๆ เช่น ชุมชนหนาแน่น มีท่อระบายน้ำสองข้างทาง
 - (๒) หมายถึง เหตุผลที่ควรชี้แจงหากไม่เป็นไปตามประกาศกรมทางหลวงชนบท เรื่องมาตรฐานและลักษณะของทางหลวงท้องถิ่น ฯลฯ แต่เห็นควรให้รับลงทะเบียนไว้
 - (๓) หมายถึง ทางหลวงชนบทจังหวัดที่ผู้ว่าราชการจังหวัดแต่งตั้ง
 - (๔) หมายถึง ท้องถิ่นจังหวัด



ที่ ขก ๐๐๓๗.๗/ ๑๑๕๖๒

ที่ว่าการอำเภอบ้านไผ่
รับที่.....
วันที่...../...../.....
ศาลากลางจังหวัดขอนแก่น.....
ถนนศูนย์ราชการ ขก ๕๐๐๐๐

๗ มิถุนายน ๒๕๕๔

เรื่อง การลงทะเบียนเป็นทางหลวงท้องถิ่น

เรียน นายอำเภอบ้านไผ่

สิ่งที่ส่งมาด้วย แบบการลงทะเบียนเป็นทางหลวงท้องถิ่น(แบบ ทก.2) จำนวน ๑ ชุด

ด้วยจังหวัดขอนแก่นได้อนุมัติลงทะเบียนเป็นทางหลวงท้องถิ่น จำนวน ๑ สายทางในเขตพื้นที่ขององค์การบริหารส่วนตำบลหนองน้ำใส จึงขอให้อำเภอบ้านไผ่แจ้งองค์การบริหารส่วนตำบลหนองน้ำใสได้ดำเนินการตามกฎหมาย ระเบียบ และหนังสือสั่งการที่เกี่ยวข้อง รายละเอียดปรากฏตามเอกสารที่ส่งมาด้วยพร้อมนี้

จึงเรียนมาเพื่อทราบและดำเนินการต่อไป

ขอแสดงความนับถือ

เรียน นายอำเภอบ้านไผ่
- เพื่อโปรดทราบ.

- จอ.จก. อนุมัติการลงทะเบียน (นายพิชิต ราษฎร์ประเสริฐ)
ผู้ว่าราชการจังหวัด ปฏิบัติราชการแทน
ผู้ว่าราชการจังหวัดขอนแก่น

จำนวน ๗ สาย
- อนุมัติการลงทะเบียน
ตามที่เสนอมา

(นายลิขิต ชินวงษ์)

สำนักงานส่งเสริมการปกครองท้องถิ่นจังหวัดขอนแก่น
กลุ่มงานส่งเสริมและพัฒนาท้องถิ่น
โทร.๐-๔๓๒๔-๓๘๒๔
โทรสาร.๐-๔๓๒๔-๓๘๒๔

รับเรื่อง

(วันชัย อนุชาอภิสิทธิ์)
จึงสืบอำนาจมา

- ๕๖๒
(นายสุรศักดิ์ ทองณรงค์)
ชำนาญการ รักษาการแทน
นายอำเภอบ้านไผ่

แบบการลงทะเบียนเป็นทางหลวงท้องถิ่น

ชื่อเส้นทางสาย บ้านหนองน้ำใส หมู่ที่ 12 - บ้านโนนสวรรค์ หมู่ที่ 11

จาก.กม. 01000 ถึง.กม. 51594 ตำบล หนองน้ำใส อำเภอ บ้านไผ่ จังหวัด ขอนแก่น
ระยะทาง 5.594 กิโลเมตร ผิวจราจรประเภท คสล.,ลูกรัง ผิวจราจรกว้าง 4-7 เมตร

ไหล่ทาง/ทางเท้ากว้าง 0.00-0.50 เมตร เขตทางกว้าง 0.50 เมตร อื่นๆ.....

หน่วยงานเจ้าของโครงการ องค์การบริหารส่วนตำบลหนองน้ำใส

ผลการตรวจสอบและความเห็นประกอบการพิจารณา		คำสั่ง
<input checked="" type="checkbox"/> เป็นไปตามประกาศ กรมทางหลวงชนบท เรื่อง มาตรฐานและลักษณะของ ทางหลวงท้องถิ่น ฯลฯ ข้อ 19 ขุทเขตร์การ	<input type="checkbox"/> ไม่เป็นไปตามประกาศ กรมทางหลวงชนบท เรื่อง มาตรฐานและลักษณะของ ทางหลวงท้องถิ่น ฯลฯ ข้อ..... ดังนี้.....	ให้ลงทะเบียนเป็นทางหลวงท้องถิ่น ชั้นที่ 6 (นอกเขตเมือง) ได้ (ลงชื่อ)..... (นายอภิศักดิ์ ชาญประเสริฐ) รองผู้ว่าราชการจังหวัด ขอนแก่น ผู้ว่าราชการจังหวัดขอนแก่น (วันที่)..... - 3 ส.ย. 2554
<input checked="" type="checkbox"/> ควรรับลงทะเบียน เป็นทางหลวงท้องถิ่น ชั้นที่ 6 (นอกเขตเมือง) รหัสสายทาง ชก.ถ.20203	<input type="checkbox"/> ไม่ควรรับลงทะเบียน เหตุผล.....	
หมายเหตุ.....	(ลงชื่อ)..... (นายภูมิทัศน์ กวีกิจเกียรติ) ผู้อำนวยการสำนักทางหลวงชนบทจังหวัดขอนแก่น (วันที่)..... - 3 ส.ย. 2554	ได้ลงทะเบียนเป็นทางหลวงท้องถิ่น ชั้นที่..... เสร็จเรียบร้อยแล้ว ตั้งแต่วันที่..... (ลงชื่อ)..... (นายเมธา รุ่งฤทัยวัฒน์) (.....) (ตำแหน่ง)..... (วันที่)..... - 3 ส.ย. 2554

หมายเหตุ (๑) หมายถึง รายละเอียดอื่นๆ เช่น ชุมชนหนาแน่น มีข้อระบายน้ำของข้างทาง
 (๒) หมายถึง เหตุผลที่ควรชี้แจงหากไม่เป็นไปตามประกาศกรมทางหลวงชนบท เรื่องมาตรฐานและลักษณะของทางหลวงท้องถิ่น ฯลฯ แต่ทั้งนี้ควรให้รับลงทะเบียนไว้
 (๓) หมายถึง ทางหลวงชนบทจังหวัดที่ผู้ว่าราชการจังหวัดแต่งตั้ง
 (๔) หมายถึง ชื่ออื่นจังหวัด



ที่ ๓๓ ๐๐๓๗.๑๕/ ๒๕๖๕

ที่ว่าการอำเภอบ้านไผ่
ถนนเจนจบทิศ ๕๐๑๑๐

๒๑ มิถุนายน ๒๕๕๔

เรื่อง การลงทะเบียนเป็นทางหลวงท้องถิ่น

เรียน นายองค์การบริหารส่วนตำบลหนองน้ำใส

สิ่งที่ส่งมาด้วย สำเนาหนังสือจังหวัดขอนแก่น ที่ ขก ๐๐๓๗.๓/๑๒๕๑๓ ลงวันที่ ๑๕ มิถุนายน ๒๕๕๔

อำเภอบ้านไผ่ได้รับแจ้งจากจังหวัดขอนแก่นว่า ได้อนุมัติลงทะเบียนเป็นทางหลวงท้องถิ่น
จำนวน ๑๕ สาย ทางในเขตพื้นที่ขององค์การบริหารส่วนตำบลหนองน้ำใส จึงขอให้องค์การบริหารส่วนตำบลหนองน้ำใส
ได้ดำเนินการตามกฎหมาย ระเบียบ และหนังสือสั่งการที่เกี่ยวข้อง รายละเอียดปรากฏตามสิ่งที่ส่งมาด้วย

จึงเรียนมาเพื่อทราบและดำเนินการต่อไป

ขอแสดงความนับถือ

(นายบานพ แสงแหง)
นายช่างโยธา 5

- 15/๖/๒๕๕๔

- ๑๐.๖๖๖/๑๐๖

(นายสุรศักดิ์ ทองณรงค์)

ปลัดอำเภอ (จรง.ปล.)ชำนาญการ รักษาการแทน
นายอำเภอบ้านไผ่

- 15/๖/๒๕๕๔

นางสาวบุษรินทร์ นันท์ (เพชรน้อย)

ผู้ช่วยเจ้าหน้าที่ธุรการ

- 15/๖/๒๕๕๔

นางอนุชาติ จำศรีเจริญสุข
หัวหน้าส่วนโยธา

(นางปริญดา ถึงมี)

ปลัดองค์การบริหารส่วนตำบลหนองน้ำใส

(นายวิชัย สมิติ)

นายกองค์การบริหารส่วนตำบลหนองน้ำใส

สำนักงานส่งเสริมการปกครองท้องถิ่นอำเภอบ้านไผ่

โทร ๐-๔๓๒๗-๓๕๑๐

แบบการลงทะเบียนเป็นทางหลวงท้องถิ่น

ชื่อ เส้นทางสาย บ้านหนองนกเขียน ม.8

จาก.กม. 0+000 ถึง.กม. 1+780 ตำบล หนองน้ำใส อำเภอ บ้านไผ่ จังหวัด ขอนแก่น
 ระยะทาง. 1.780 กิโลเมตร ผิวจราจรประเภท. กสล.ลูกรัง ผิวจราจรกว้าง 4.00 เมตร
 ไหล่ทาง/ทางเท้า กว้าง 0.50 เมตร เขตทางกว้าง 0.50 เมตร อื่น ๆ.....

หน่วยงานเจ้าของโครงการ องค์การบริหารส่วนตำบลหนองน้ำใส

ผลการตรวจสอบและความเห็นประกอบการพิจารณา	คำสั่ง
<input checked="" type="checkbox"/> เป็นไปตามประกาศ กรมทางหลวงชนบท เรื่อง มาตรฐานและลักษณะของ ทางหลวงท้องถิ่น ฯลฯ	ให้ลงทะเบียนเป็นทางหลวงท้องถิ่น ชั้นที่ 6 (นอกเขตเมือง) ได้ (ลงชื่อ).....
<input checked="" type="checkbox"/> ควรรับลงทะเบียน เป็นทางหลวงท้องถิ่น ชั้นที่ 6 (นอกเขตเมือง) รหัสสายทาง ขก.ถ.20204 หมายเหตุ.....	(นายพยัคฆ์...ชาญประเสริฐ) รองผู้ว่าราชการจังหวัด ขอนแก่น (วันที่) ผู้ว่าราชการจังหวัดขอนแก่น 14 ส.ย. 2554 การลงทะเบียน ได้ลงทะเบียนเป็นทางหลวงท้องถิ่น ชั้นที่..... เสร็จเรียบร้อยแล้ว ตั้งแต่วันที่..... (ลงชื่อ)..... (นายภูมิตพัฒน์ กวีทองเกียรติ) ผู้อำนวยการสำนักทางหลวงชนบทจังหวัดขอนแก่น (วันที่) - 6 ส.ย. 2554
(ลงชื่อ)..... (นายภูมิตพัฒน์ กวีทองเกียรติ) ผู้อำนวยการสำนักทางหลวงชนบทจังหวัดขอนแก่น (วันที่) - 6 ส.ย. 2554	(ลงชื่อ)..... (นายเมธา...รุ่งนัยวัฒน์) (ตำแหน่ง)..... (วันที่) 14 ส.ย. 2554

หมายเหตุ

- (๑) หมายถึง รายละเอียดอื่นๆ เช่น ชุมชนหนาแน่น มีที่ระบายน้ำสองข้างทาง
- (๒) หมายถึง เหตุผลที่ควรชี้แจงหากไม่เป็นไปตามประกาศกรมทางหลวงชนบท เรื่องมาตรฐานและลักษณะของทางหลวงท้องถิ่น ฯลฯ แต่เห็นควร ให้รับลงทะเบียนไว้
- (๓) หมายถึง ทางหลวงชนบทจังหวัดที่ผู้ว่าราชการจังหวัดแต่งตั้ง
- (๔) หมายถึง ท้องถิ่นจังหวัด

แบบการลงทะเบียนเป็นทางหลวงท้องถิ่น

ชื่อ เส้นทางสาย บ้านเก่าหัวนาม.5 - บ้านหนองขี้เหิน

จาก.กม. 0+000 ถึง.กม. 0+980 ตำบล หนองน้ำใส อำเภอ บ้านไผ่ จังหวัด ขอนแก่น

ระยะทาง 0.980 กิโลเมตร ผิวจราจรประเภท ลูกรัง ผิวจราจรกว้าง 6.00 เมตร

ไหล่ทาง/ทางเท้ากว้าง 0.50 เมตร เขตทางกว้าง 0.50 เมตร อื่น ๆ.....

หน่วยงานเจ้าของโครงการ องค์การบริหารส่วนตำบลหนองน้ำใส

ผลการตรวจสอบและความเห็นประกอบการพิจารณา	คำสั่ง
<input checked="" type="checkbox"/> เป็นไปตามประกาศ กรมทางหลวงชนบท เรื่อง มาตรฐานและลักษณะของ ทางหลวงท้องถิ่น ฯลฯ ข้อ 19 ทุกประการ <input checked="" type="checkbox"/> ควรรับลงทะเบียน เป็นทางหลวงท้องถิ่น ชั้นที่ 6 (นอกเขตเมือง) รหัสสายทาง ขก.ถ.20206	<input type="checkbox"/> ไม่เป็นไปตามประกาศ กรมทางหลวงชนบท เรื่อง มาตรฐานและลักษณะของ ทางหลวงท้องถิ่น ฯลฯ ข้อ..... คังนี้..... (ลงชื่อ)..... (นายพิศต ชาญประเสริฐ) รองผู้ว่าราชการจังหวัด ปฏิบัติราชการแทน ผู้ว่าราชการจังหวัด ขอนแก่น (วันที่)..... 14 ส.ย. 2554 การลงทะเบียน
หมายเหตุ..... (ลงชื่อ)..... (นายภูมิพัฒน์ กวีทองเกียรติ) ผู้อำนวยการสำนักทางหลวงชนบทจังหวัดขอนแก่น (วันที่)..... - 6 ส.ย. 2554	ได้ลงทะเบียนเป็นทางหลวงท้องถิ่น ชั้นที่..... เสร็จเรียบร้อยแล้ว ตั้งแต่วันที่..... (ลงชื่อ)..... (นายเมธา รุ่งฤทัยวัฒน์) (ตำแหน่ง)..... (วันที่)..... 14 ส.ย. 2554

- หมายเหตุ
- (๑) หมายถึง รายละเอียดอื่นๆ เช่น ชุมชนหนาแน่น มีที่ระบายน้ำสองข้างทาง
 - (๒) หมายถึง เหตุผลที่ควรชี้แจงหากไม่เป็นไปตามประกาศกรมทางหลวงชนบท เรื่องมาตรฐานและลักษณะของทางหลวงท้องถิ่น ฯลฯ แต่เห็นควรให้รับลงทะเบียนไว้
 - (๓) หมายถึง ทางหลวงชนบทจังหวัดที่ผู้ว่าราชการจังหวัดแต่งตั้ง
 - (๔) หมายถึง ท้องถิ่นจังหวัด

แบบการลงทะเบียนเป็นทางหลวงท้องถิ่น

ชื่อ เส้นทางสาย บ้านหนองดอกเกี้ยว - บ้านหนองจี่เหิน

จาก.กม. 0+000 ถึง.กม. 1+830 ตำบล หนองน้ำใส อำเภอ บ้านไผ่ จังหวัด ขอนแก่น

ระยะทาง. 1.830 กิโลเมตร ผิวจราจรประเภท. ดูกรัง ผิวจราจรกว้าง 6.00 เมตร

ไหล่ทาง/ทางเท้ากว้าง 0.50 เมตร เขตทางกว้าง 0.50 เมตร อื่นๆ

หน่วยงานเจ้าของโครงการ องค์การบริหารส่วนตำบลหนองน้ำใส

ผลการตรวจสอบและความเห็นประกอบการพิจารณา	คำสั่ง
<input checked="" type="checkbox"/> เป็นไปตามประกาศ กรมทางหลวงชนบท เรื่อง มาตรฐานและลักษณะของ ทางหลวงท้องถิ่น ฯลฯ	ให้ลงทะเบียนเป็นทางหลวงท้องถิ่น ชั้นที่ 6 (นอกเขตเมือง) ได้
<input type="checkbox"/> ไม่เป็นไปตามประกาศ กรมทางหลวงชนบท เรื่อง มาตรฐานและลักษณะของ ทางหลวงท้องถิ่น ฯลฯ	(ลงชื่อ) (นายสมยศ ชาญประเสริฐ) รองผู้ว่าราชการจังหวัด ปฏิบัติราชการแทน ผู้ว่าราชการจังหวัด ผู้ว่าราชการจังหวัดขอนแก่น (วันที่)
<input checked="" type="checkbox"/> ควรรับลงทะเบียน เป็นทางหลวงท้องถิ่น ชั้นที่ 6 (นอกเขตเมือง) รหัสสายทาง ขก.ถ.20207 หมายเหตุ.....	(ลงชื่อ) (นายสมยศ ชาญประเสริฐ) รองผู้ว่าราชการจังหวัด ปฏิบัติราชการแทน ผู้ว่าราชการจังหวัด ผู้ว่าราชการจังหวัดขอนแก่น (วันที่)
<input type="checkbox"/> ไม่ควรรับลงทะเบียน เหตุผล.....	การลงทะเบียน ได้ลงทะเบียนเป็นทางหลวงท้องถิ่น ชั้นที่..... เสร็จเรียบร้อยแล้ว ตั้งแต่วันที่.....
(ลงชื่อ) (นายภูมิพัฒน์ กวีทองเกียรติ) ผู้อำนวยการสำนักทางหลวงชนบทจังหวัดขอนแก่น (วันที่) - 6 ส.ย. 2554	(ลงชื่อ) (นายเมธา รุ่งฤทัยวัฒน์) ท้องถิ่นจังหวัดขอนแก่น (ตำแหน่ง) (วันที่) 14 ส.ย. 2554

หมายเหตุ

(๑) หมายถึง รายละเอียดอื่นๆ เช่น ชุมชนหนาแน่น มีท่าระบายน้ำสองข้างทาง

(๒) หมายถึง เหตุผลที่ควรชี้แจงหากไม่เป็นไปตามประกาศกรมทางหลวงชนบท เรื่องมาตรฐานและลักษณะของทางหลวงท้องถิ่น ฯลฯ แต่เห็นควรให้รับลงทะเบียนไว้

(๓) หมายถึง ทางหลวงชนบทจังหวัดที่ผู้ว่าราชการจังหวัดแต่งตั้ง

(๔) หมายถึง ท้องถิ่นจังหวัด

แบบการลงทะเบียนเป็นทางหลวงท้องถิ่น

ชื่อ เส้นทางสาย บ้านหม้อคยอม 4

จาก.กม. 0+000 ถึง.กม. 0+465 ตำบล หนองน้ำใส อำเภอ บ้านไผ่ จังหวัด ขอนแก่น
ระยะทาง 0.465 กิโลเมตร ผิวจราจรประเภท ลูกรัง ผิวจราจรกว้าง 4.00 เมตร

ไหล่ทาง/ทางเท้า กว้าง 0.50 เมตร เขตทางกว้าง 0.50 เมตร อื่นๆ.....

หน่วยงานเจ้าของโครงการ องค์การบริหารส่วนตำบลหนองน้ำใส

ผลการตรวจสอบและความเห็นประกอบการพิจารณา	คำสั่ง
<input checked="" type="checkbox"/> เป็นไปตามประกาศ กรมทางหลวงชนบท เรื่อง มาตรฐานและลักษณะของ <input type="checkbox"/> ไม่เป็นไปตามประกาศ กรมทางหลวงชนบท เรื่อง มาตรฐานและลักษณะของ	ให้ลงทะเบียนเป็นทางหลวงท้องถิ่น ชั้นที่ 6 (นอกเขตเมือง) ได้
ทางหลวงท้องถิ่น ฯลฯ ชื่อ 19 ทุกประการ <input checked="" type="checkbox"/> ควรรับลงทะเบียน เป็นทางหลวงท้องถิ่น ชั้นที่ 6 (นอกเขตเมือง) รหัสสายทาง ขก.ถ.20208 <input type="checkbox"/> ไม่ควรรับลงทะเบียน เหตุผล.....	(ลงชื่อ)..... (นายหยัด ชาญประเสริฐ) รองผู้ว่าราชการจังหวัด ปฏิบัติราชการแทน ผู้ว่าราชการจังหวัด ผู้ว่าราชการจังหวัดขอนแก่น (วันที่)..... 14 ส.ย. 2554 การลงทะเบียน
หมายเหตุ..... (ลงชื่อ)..... (นายภูมิพัฒน์ กวีทองเกียรติ) ผู้อำนวยการสำนักทางหลวงชนบทจังหวัดขอนแก่น (วันที่)..... 6 ส.ย. 2554	ได้ลงทะเบียนเป็นทางหลวงท้องถิ่น ชั้นที่..... เสร็จเรียบร้อยแล้ว ตั้งแต่วันที่..... (ลงชื่อ)..... (นายเมธา รุ่งฤทัยวัฒน์) (ตำแหน่ง).....ท้องถิ่นจังหวัด..... (วันที่)..... 14 ส.ย. 2554

หมายเหตุ

(๑) หมายถึง รายละเอียดอื่นๆ เช่น ชุมชนหนาแน่น มีท่อระบายน้ำสองข้างทาง

(๒) หมายถึง เหตุผลที่ควรชี้แจงหากไม่เป็นไปตามประกาศกรมทางหลวงชนบท เรื่องมาตรฐานและลักษณะของทางหลวงท้องถิ่น ฯลฯ แต่เห็นควรให้รับลงทะเบียนไว้

(๓) หมายถึง ทางหลวงชนบทจังหวัดที่ผู้ว่าราชการจังหวัดแต่งตั้ง

(๔) หมายถึง ท้องถิ่นจังหวัด

แบบการลงทะเบียนเป็นทางหลวงท้องถิ่น

ชื่อเส้นทางสาย บ้านแคนใต้ ม.3

จาก.กม. 0+000 ถึง.กม. 0+450 ตำบลหนองน้ำโต อำเภอ บ้านไผ่ จังหวัด ขอนแก่น

ระยะทาง 0.450 กิโลเมตร ผิวจราจรประเภท คสล.,ลูกรัง ผิวจราจรกว้าง 4.00 เมตร

ไหล่ทาง/ทางเท้ากว้าง 0.50 เมตร เขตทางกว้าง 0.50 เมตร อื่นๆ.....

หน่วยงานเจ้าของโครงการ องค์การบริหารส่วนตำบลหนองน้ำโต

ผลการตรวจสอบและความเห็นประกอบการพิจารณา	คำสั่ง
<input checked="" type="checkbox"/> เป็นไปตามประกาศ กรมทางหลวงชนบท เรื่อง	<input type="checkbox"/> ไม่เป็นไปตามประกาศ กรมทางหลวงชนบท เรื่อง
มาตรฐานและลักษณะของ ทางหลวงท้องถิ่น ฯลฯ ชื่อ 19 ทุกประการ	ให้ลงทะเบียนเป็นทางหลวงท้องถิ่น ชั้นที่ 6 (นอกเขตเมือง) ได้ (ลงชื่อ)..... (นายหิวด ชาญประเสริฐ) รองผู้ว่าราชการจังหวัด ปฏิบัติราชการแทน ผู้ว่าราชการจังหวัดขอนแก่น (วันที่)..... 14 ส.ย. 2554
<input checked="" type="checkbox"/> ควรรับลงทะเบียน เป็นทางหลวงท้องถิ่น ชั้นที่ 6 (นอกเขตเมือง)	<input type="checkbox"/> ไม่ควรรับลงทะเบียน เหตุผล.....
รหัสสายทาง ขก.ล.20209 หมายเหตุ..... (ลงชื่อ)..... (นายภูมิพัฒน์ กวีก็องเกียรติ) ผู้อำนวยการสำนักทางหลวงชนบทจังหวัดขอนแก่น (วันที่)..... 6 ส.ย. 2554	การลงทะเบียน ได้ลงทะเบียนเป็นทางหลวงท้องถิ่น ชั้นที่..... เสร็จเรียบร้อยแล้ว ตั้งแต่วันที่..... (ลงชื่อ)..... (นายเมธา รุ่งฤทัยวัฒน์) ท้องถิ่นจังหวัดขอนแก่น (ตำแหน่ง).....ท้องถิ่นจังหวัด..... (วันที่)..... 14 ส.ย. 2554

หมายเหตุ




- (๑) หมายถึง รายละเอียดอื่นๆ เช่น ชุมชนหนาแน่น มีที่ระบายน้ำสองข้างทาง
- (๒) หมายถึง เหตุผลที่ควรชี้แจงหากไม่เป็นไปตามประกาศกรมทางหลวงชนบท เรื่องมาตรฐานและลักษณะของทางหลวงท้องถิ่น ฯลฯ แต่เห็นควร ให้รับลงทะเบียนไว้
- (๓) หมายถึง ทางหลวงชนบทจังหวัดที่ผู้ว่าราชการจังหวัดแต่งตั้ง
- (๔) หมายถึง ท้องถิ่นจังหวัด

แบบการลงทะเบียนเป็นทางหลวงท้องถิ่น

ชื่อเส้นทางสาย บ้านเก่า - ห้วยนาบ 5

จาก.กม. 0+000 ถึง.กม. 0+970 ตำบลหนองน้ำใส อำเภอ บ้านไร่ จังหวัด ขอนแก่น
 ระยะทาง. 0.970 กิโลเมตร ผิวจราจรประเภท. คสล.ลูกรัง ผิวจราจรกว้าง 4.00 เมตร
 ไหล่ทาง/ทางเท้ากว้าง 0.50 เมตร เขตทางกว้าง 0.50 เมตร อื่น ๆ.....

หน่วยงานเจ้าของโครงการ องค์การบริหารส่วนตำบลหนองน้ำใส

ผลการตรวจสอบและความเห็นประกอบการพิจารณา	คำสั่ง
<input checked="" type="checkbox"/> เป็นไปตามประกาศ กรมทางหลวงชนบท เรื่อง มาตรฐานและลักษณะของ ทางหลวงท้องถิ่น ฯลฯ <input type="checkbox"/> ไม่เป็นไปตามประกาศ กรมทางหลวงชนบท เรื่อง มาตรฐานและลักษณะของ ทางหลวงท้องถิ่น ฯลฯ	ให้ลงทะเบียนเป็นทางหลวงท้องถิ่น ชั้นที่ 6 (นอกเขตเมือง) ได้ (ลงชื่อ) 
ข้อ 19 ทุกประการ <input checked="" type="checkbox"/> ควรรับลงทะเบียน เป็นทางหลวงท้องถิ่น ชั้นที่ 6 (นอกเขตเมือง) รหัสสายทาง ขก.ถ.20210 หมายเหตุ..... <input type="checkbox"/> ไม่ควรรับลงทะเบียน เหตุผล.....	(นายพยัค ชาญประเสริฐ) รองผู้ว่าราชการจังหวัด ปฏิบัติราชการแทน ผู้ว่าราชการจังหวัดขอนแก่น (วันที่) 14 ส.ย. 2554 การลงทะเบียน ได้ลงทะเบียนเป็นทางหลวงท้องถิ่น
(ลงชื่อ)  (นายภูมิพัฒน์ กวีทองเกียรติ) ผู้อำนวยการสำนักทางหลวงชนบทจังหวัดขอนแก่น (วันที่) 6 ส.ย. 2554	ชั้นที่..... เสร็จเรียบร้อยแล้ว ตั้งแต่วันที่..... (ลงชื่อ)  (นายเมธา รุ่งฤทัยวัฒน์) (ตำแหน่ง) ผู้อำนวยการส่วน (วันที่) 14 ส.ย. 2554

- หมายเหตุ
- (๑) หมายถึง รายละเอียดอื่นๆ เช่น ชุมชนหนาแน่น มีสะพานน้ำสองข้างทาง
 - (๒) หมายถึง เหตุผลที่ควรชี้แจงหากไม่เป็นไปตามประกาศกรมทางหลวงชนบท เรื่องมาตรฐานและลักษณะของทางหลวงท้องถิ่น ฯลฯ แต่เห็นควรให้รับลงทะเบียนไว้
 - (๓) หมายถึง ทางหลวงชนบทจังหวัดที่ผู้ว่าราชการจังหวัดแต่งตั้ง
 - (๔) หมายถึง ท้องถิ่นจังหวัด

แบบการลงทะเบียนเป็นทางหลวงท้องถิ่น

ชื่อ เส้นทางสาย บ้านแคนใต้ ม.3 - แยก ทอ.อบจ.ขอนแก่น 3081

จาก.กม. 0+000 ถึง.กม. 1+280 ตำบลหนองน้ำใส อำเภอ บ้านไผ่ จังหวัด ขอนแก่น
ระยะทาง 1.280 กิโลเมตร ผิวจราจรประเภท ลูกกรง ผิวจราจรกว้าง 6.00 เมตร

ไหล่ทาง/ทางเท้ากว้าง 0.50 เมตร เขตทางกว้าง 0.50 เมตร อื่นๆ.....

หน่วยงานเจ้าของโครงการ องค์การบริหารส่วนตำบลหนองน้ำใส

ผลการตรวจสอบและความเห็นประกอบการพิจารณา	คำสั่ง
<input checked="" type="checkbox"/> เป็นไปตามประกาศ กรมทางหลวงชนบท เรื่อง มาตรฐานและลักษณะของ <input type="checkbox"/> ไม่เป็นไปตามประกาศ กรมทางหลวงชนบท เรื่อง มาตรฐานและลักษณะของ	ให้ลงทะเบียนเป็นทางหลวงท้องถิ่น ชั้นที่ 6 (นอกเขตเมือง) ได้
ทางหลวงท้องถิ่น ฯลฯ ชื่อ 19 ทุกประการ <input checked="" type="checkbox"/> ควรรับลงทะเบียน เป็นทางหลวงท้องถิ่น ชั้นที่ 6 (นอกเขตเมือง) รหัสสายทาง ขก.ถ.20211 <input type="checkbox"/> ไม่ควรรับลงทะเบียน เหตุผล.....	(ลงชื่อ)..... (นายแพทย์ ชาญประเสริฐ) รองผู้ว่าราชการจังหวัด ปฏิบัติราชการแทน ผู้ว่าราชการจังหวัดขอนแก่น (วันที่) 14 ส.ย. 2554 การลงทะเบียน
หมายเหตุ..... (ลงชื่อ) <i>cpk</i> (นายภูมิพัฒน์ กวีทองเกียรติ) ผู้อำนวยการสำนักทางหลวงชนบทจังหวัดขอนแก่น (วันที่) 6 ส.ย. 2554	ให้ลงทะเบียนเป็นทางหลวงท้องถิ่น ชั้นที่..... เสร็จเรียบร้อยแล้ว ตั้งแต่วันที่..... (ลงชื่อ) <i>B</i> (นายเมธา รุ่งฤทัยวัฒน์) ท้องถิ่นจังหวัดขอนแก่น (ตำแหน่ง).....ท้องถิ่นจังหวัด..... (วันที่) 14 ส.ย. 2554

- หมายเหตุ
- (๑) หมายถึง รายละเอียดอื่นๆ เช่น ชุมชนหนาแน่น มีท่อระบายน้ำสองข้างทาง
 - (๒) หมายถึง เหตุผลที่ควรชี้แจงหากไม่เป็นไปตามประกาศกรมทางหลวงชนบท เรื่องมาตรฐานและลักษณะของทางหลวงท้องถิ่น ฯลฯ แต่เห็นควรให้รับลงทะเบียนไว้
 - (๓) หมายถึง ทางหลวงชนบทจังหวัดที่ผู้ว่าราชการจังหวัดแต่งตั้ง
 - (๔) หมายถึง ท้องถิ่นจังหวัด

แบบการลงทะเบียนเป็นทางหลวงท้องถิ่น

ชื่อเส้นทางสาย บ้านนาโน ม.7

จาก.กม. 0+000 ถึง.กม. 0+330 ตำบล หนองน้ำใส อำเภอ บ้านไผ่ จังหวัด ขอนแก่น
ระยะทาง 0.330 กิโลเมตร ผิวจราจรประเภท กสส. ผิวจราจรกว้าง 4.00 เมตร

ไหล่ทาง/ทางเท้า กว้าง 0.50 เมตร เขตทางกว้าง 0.50 เมตร อื่นๆ.....

หน่วยงานเจ้าของโครงการ องค์การบริหารส่วนตำบลหนองน้ำใส

ผลการตรวจสอบและความเห็นประกอบการพิจารณา	คำตั้ง
<input checked="" type="checkbox"/> เป็นไปตามประกาศ กรมทางหลวงชนบท เรื่อง มาตรฐานและลักษณะของ ทางหลวงท้องถิ่น ฯลฯ ข้อ 19 ทุกประการ	<input type="checkbox"/> ไม่เป็นไปตามประกาศ กรมทางหลวงชนบท เรื่อง มาตรฐานและลักษณะของ ทางหลวงท้องถิ่น ฯลฯ ข้อ..... ดังนี้.....
<input checked="" type="checkbox"/> ควรรับลงทะเบียน เป็นทางหลวงท้องถิ่น ชั้นที่ 6 (นอกเขตเมือง) รหัสสายทาง ขก.ถ.20212	<input type="checkbox"/> ไม่ควรรับลงทะเบียน เหตุผล.....
หมายเหตุ.....	การลงทะเบียน ได้ลงทะเบียนเป็นทางหลวงท้องถิ่น ชั้นที่..... เสร็จเรียบร้อยแล้ว ตั้งแต่วันที่.....
(ลงชื่อ)..... (นายภูมิพัฒน์ กวีทองเกียรติ) ผู้อำนวยการสำนักทางหลวงชนบทจังหวัดขอนแก่น (วันที่)..... 6 ส.ย. 2554	(ลงชื่อ)..... (นายเมธา รุ่งฤทัยวัฒน์) ท้องถิ่นจังหวัดขอนแก่น (ตำแหน่ง)..... ท้องถิ่นจังหวัด..... (วันที่)..... 14 ส.ย. 2554

- หมายเหตุ
- (๑) หมายถึง รายละเอียดอื่นๆ เช่น ชุมชนหนาแน่น มีท่อระบายน้ำสองข้างทาง
 - (๒) หมายถึง เหตุผลที่ควรชี้แจงหากไม่เป็นไปตามประกาศกรมทางหลวงชนบท เรื่องมาตรฐานและลักษณะของทางหลวงท้องถิ่น ฯลฯ แต่เห็นควรให้รับลงทะเบียนไว้
 - (๓) หมายถึง ทางหลวงชนบทจังหวัดที่ผู้ว่าราชการจังหวัดแต่งตั้ง
 - (๔) หมายถึง ท้องถิ่นจังหวัด

แบบการลงทะเบียนเป็นทางหลวงท้องถิ่น

ชื่อ เส้นทางสาย แยก ทอ.อบจ.ขอนแก่น 3081 - บ้านหนองน้ำใส ม.1

จาก.กม. 0+000 ถึง.กม. 2+130 ตำบล หนองน้ำใส อำเภอ บ้านไผ่ จังหวัด ขอนแก่น
ระยะทาง 2.130 กิโลเมตร ผิวจราจรประเภท กสส.ลูกรัง,ลาดยาง ผิวจราจรกว้าง 4.00 เมตร
ไหล่ทาง/ทางเท้า กว้าง 0.50 เมตร เขตทางกว้าง 0.50 เมตร อื่นๆ.....

หน่วยงานเจ้าของโครงการ องค์การบริหารส่วนตำบลหนองน้ำใส

ผลการตรวจสอบและความเห็นประกอบการพิจารณา		คำสั่ง
<input checked="" type="checkbox"/> เป็นไปตามประกาศ กรมทางหลวงชนบท เรื่อง มาตรฐานและลักษณะของ ทางหลวงท้องถิ่น ฯลฯ ข้อ 19 ทุกประการ	<input type="checkbox"/> ไม่เป็นไปตามประกาศ กรมทางหลวงชนบท เรื่อง มาตรฐานและลักษณะของ ทางหลวงท้องถิ่น ฯลฯ ข้อ..... ดังนี้.....	ให้ลงทะเบียนเป็นทางหลวงท้องถิ่น ชั้นที่ 6 (นอกเขตเมือง) ได้ (ลงชื่อ)..... (นายพนัส ชาญประเสริฐ) รองผู้ว่าราชการจังหวัด ปฏิบัติราชการแทน ผู้ว่าราชการจังหวัดขอนแก่น (วันที่)..... 4 ส.ย. 2554
<input checked="" type="checkbox"/> ควรรับลงทะเบียน เป็นทางหลวงท้องถิ่น ชั้นที่ 6 (นอกเขตเมือง) รหัสสายทาง ขก.ถ.20214 หมายเหตุ.....	<input type="checkbox"/> ไม่ควรรับลงทะเบียน เหตุผล.....	การลงทะเบียน ได้ลงทะเบียนเป็นทางหลวงท้องถิ่น ชั้นที่..... เสร็จเรียบร้อยแล้ว ตั้งแต่วันที่..... (ลงชื่อ)..... (นายเมธา รุ่งฤทัยวัฒน์) (ตำแหน่ง).....ท้องถิ่นจังหวัด..... (วันที่)..... 14 ส.ย. 2554
(ลงชื่อ)..... (นายภูมิพัฒน์ ทวีทองเกียรติ) ผู้อำนวยการสำนักงานทางหลวงชนบทจังหวัดขอนแก่น (วันที่)..... - 6 ส.ย. 2554		

- หมายเหตุ
- (๑) หมายถึง รายละเอียดอื่นๆ เช่น ชุมชนหนาแน่น มีท่อระบายน้ำสองข้างทาง
 - (๒) หมายถึง เหตุผลที่ควรชี้แจงหากไม่เป็นไปตามประกาศกรมทางหลวงชนบท เรื่องมาตรฐานและลักษณะของทางหลวงท้องถิ่น ฯลฯ แต่เห็นควรให้รับลงทะเบียนไว้
 - (๓) หมายถึง ทางหลวงชนบทจังหวัดที่ผู้ว่าราชการจังหวัดแต่งตั้ง
 - (๔) หมายถึง ท้องถิ่นจังหวัด

แบบการลงทะเบียนเป็นทางหลวงท้องถิ่น

ชื่อ เส้นทางสาย แยก ทล.อบจ.ขอนแก่น 3081 - บ้านหนองน้ำใส ม.12

จาก.กม. 0+000 ถึง.กม. 1+225 ตำบล หนองน้ำใส อำเภอ บ้านไผ่ จังหวัด ขอนแก่น

ระยะทาง 1.225 กิโลเมตร ผิวจราจรประเภท คสล.,ลูกรัง,ลาดยาง ผิวจราจรกว้าง 4.00 เมตร

ไหล่ทาง/ทางเท้า กว้าง 0.50 เมตร เขตทางกว้าง 0.50 เมตร อื่นๆ.....

หน่วยงานเจ้าของโครงการ องค์การบริหารส่วนตำบลหนองน้ำใส

ผลการตรวจสอบและความเห็นประกอบการพิจารณา		คำสั่ง
<input checked="" type="checkbox"/> เป็นไปตามประกาศ กรมทางหลวงชนบท เรื่อง มาตรฐานและลักษณะของ ทางหลวงท้องถิ่น ฯลฯ ข้อ 19 ทุกประการ	<input type="checkbox"/> ไม่เป็นไปตามประกาศ กรมทางหลวงชนบท เรื่อง มาตรฐานและลักษณะของ ทางหลวงท้องถิ่น ฯลฯ ข้อ.....คังนี้.....	ให้ลงทะเบียนเป็นทางหลวงท้องถิ่น ชั้นที่ 6 (นอกเขตเมือง) ได้ (ลงชื่อ)..... (นายอนุชิต ขาญประเสริฐ) รองผู้ว่าราชการจังหวัด ปฏิบัติราชการแทน ผู้ว่าราชการจังหวัดขอนแก่น (วันที่)..... 4 ส.ย. 2554
<input checked="" type="checkbox"/> ควรรับลงทะเบียน เป็นทางหลวงท้องถิ่น ชั้นที่ 6 (นอกเขตเมือง) รหัสสาขาทาง ขก.ถ.20215	<input type="checkbox"/> ไม่ควรรับลงทะเบียน เหตุผล.....	การลงทะเบียน
หมายเหตุ.....	(ลงชื่อ)..... (นายภูมิพัฒน์ กวีทองเกียรติ) ผู้อำนวยการสำนักทางหลวงชนบทจังหวัดขอนแก่น (วันที่)..... 6 ส.ย. 2554	ได้ลงทะเบียนเป็นทางหลวงท้องถิ่น ชั้นที่..... เสร็จเรียบร้อยแล้ว ตั้งแต่วันที่..... (ลงชื่อ)..... (นายเมธา รุ่งฤทัยวัฒน์) ท้องถิ่นจังหวัดขอนแก่น (ตำแหน่ง)..... ท้องถิ่นจังหวัด (วันที่)..... 4 ส.ย. 2554

หมายเหตุ

(๑) หมายถึง รายละเอียดอื่นๆ เช่น ชุมชนหนาแน่น มีรถระบายน้ำสองข้างทาง

(๒) หมายถึง เหตุผลที่ควรชี้แจงหากไม่เป็นไปตามประกาศกรมทางหลวงชนบท เรื่องมาตรฐานและลักษณะของทางหลวงท้องถิ่น ฯลฯ แต่เห็นควรให้รับลงทะเบียนไว้

(๓) หมายถึง ทางหลวงชนบทจังหวัดที่ผู้ว่าราชการจังหวัดแต่งตั้ง

(๔) หมายถึง ท้องถิ่นจังหวัด

แบบการลงทะเบียนเป็นทางหลวงท้องถิ่น

ชื่อเส้นทางสาย บ้านลำโรง ม.2

จาก.กม. 0+000 ถึง.กม. 0+880 ตำบลหนองน้ำใส อำเภอ บ้านไผ่ จังหวัด ขอนแก่น
ระยะทาง. 0.880 กิโลเมตร ผิวจราจรประเภท. คสล.,ลูกรัง ผิวจราจรกว้าง 4.00 เมตร
ไหล่ทาง/ทางเท้ากว้าง 0.50 เมตร เขตทางกว้าง 0.50 เมตร อื่นๆ.....

หน่วยงานเจ้าของโครงการ องค์การบริหารส่วนตำบลหนองน้ำใส

ผลการตรวจสอบและความเห็นประกอบการพิจารณา	คำสั่ง
<input checked="" type="checkbox"/> เป็นไปตามประกาศ กรมทางหลวงชนบท เรื่อง มาตรฐานและลักษณะของ ทางหลวงท้องถิ่น ฯลฯ ข้อ 19 ทุกประการ	คำสั่ง ให้ลงทะเบียนเป็นทางหลวงท้องถิ่น ชั้นที่ 6 (นอกเขตเมือง) ได้ (ลงชื่อ) นายสมศักดิ์ ชาติประเสริฐ รองผู้ว่าราชการจังหวัด ปฏิบัติราชการแทน ผู้ว่าราชการจังหวัดขอนแก่น (วันที่)..... 14 ส.ย. 2554.....
<input type="checkbox"/> ไม่เป็นไปตามประกาศ กรมทางหลวงชนบท เรื่อง มาตรฐานและลักษณะของ ทางหลวงท้องถิ่น ฯลฯ ข้อ..... ดังนี้.....	
<input checked="" type="checkbox"/> ควรรับลงทะเบียน เป็นทางหลวงท้องถิ่น ชั้นที่ 6 (นอกเขตเมือง) รหัสสายทาง ขก.ถ.20216 หมายเหตุ.....	การลงทะเบียน ได้ลงทะเบียนเป็นทางหลวงท้องถิ่น ชั้นที่..... เสร็จเรียบร้อยแล้ว ตั้งแต่วันที่..... (ลงชื่อ) นายเมธา รุ่งฤทัยวัฒน์ (ตำแหน่ง)..... (วันที่)..... 14 ส.ย. 2554.....
(ลงชื่อ)..... (นายภูมิพิพัฒน์ กวีกิจเกียรติ) ผู้อำนวยการสำนักงานทางหลวงชนบทจังหวัดขอนแก่น (วันที่)..... 6 ส.ย. 2554.....	

หมายเหตุ

- (๑) หมายถึง รายละเอียดอื่นๆ เช่น ชุมชนหนาแน่น มีท่อระบายน้ำตองข้างทาง
- (๒) หมายถึง เหตุผลที่ควรชี้แจงหากไม่เป็นไปตามประกาศกรมทางหลวงชนบท เรื่องมาตรฐานและลักษณะของทางหลวงท้องถิ่น ฯลฯ แต่เห็นควรให้รับลงทะเบียนไว้
- (๓) หมายถึง ทางหลวงชนบทจังหวัดที่ผู้ว่าราชการจังหวัดแต่งตั้ง
- (๔) หมายถึง ท้องถิ่นจังหวัด

